






Projektinformationen

-  Anbindungspunkte
-  Stationierungspunkt (SP)
-  Untersuchungskorridor 300 m

Administrative Grenzen











-  Grenze Bundesland
-  Kreisgrenze

Regionalplanung - RROP Großraum Braunschweig (2008), inkl. 1. Änderung "Weiterentwicklung der Windenergienutzung" (2020)

Raumwiderstandsklasse I (RWK I)
Ausschlussbereiche (faktisch/planerisch)
















-  VR Zentrale Kläranlage
-  VR Sonderabfallbeseitigung
-  VR Abfallverwertung
-  Vorhandener Siedlungsbereich oder bauleitplanerisch gesicherter Bereich
-  VR Industrielle Anlagen

Raumwiderstandsklasse II (RWK II)
Restriktionsbereiche mit anlagebedingten Wirkungen (dauerhaft)

-  VR Rohrfernleitung
-  VR Fernwasserleitung
-  VR Leitungstrasse
-  VR/Eignungsgebiet Windenergienutzung (Stand 1. Änderung 2020)
-  VR Trinkwassergewinnung
-  VR Natura 2000
-  VR Natur und Landschaft - mit linienhafter Ausprägung
-  VR Natur und Landschaft und VR Natura 2000 - mit linienhafter Ausprägung
-  VR Natur und Landschaft
-  VR Freiraumfunktionen








Raumwiderstandsklasse III (RWK III)

Restriktionsbereiche mit nur baubedingten Wirkungen (temporär)

-  VR Autobahn
-  VR Hauptverkehrsstraße, vierstreifig
-  VR Hauptverkehrsstraße
-  VR RegioStadtBahn
-  VR Anschlussgleis für Industrie und Gewerbe
-  VR Regional bedeutsamer Wanderweg
-  VR Hochwasserschutz
-  VB Von Aufforstung freizuhaltendes Gebiet
-  VB Besondere Schutzfunktionen des Waldes
-  VB Gebiet zur Vergrößerung des Waldanteils
-  VB Wald
-  VB Trinkwassergewinnung
-  VR Ruhige Erholung in Natur und Landschaft
-  VR Erholung mit starker Inanspruchnahme durch die Bevölkerung
-  VB Natur und Landschaft - mit linienhafter Ausprägung
-  VB Natur und Landschaft


nachrichtliche Darstellung

RWK IV oder Lage ausserhalb des Untersuchungsraums

-  VB Hauptverkehrsstraße
-  VR Hauptverkehrsstraße von regionaler Bedeutung
-  VB Hauptverkehrsstraße von regionaler Bedeutung
-  VB Hochwasserschutz
-  VB Landwirtschaft (aufgrund hohen, natürlichen, standortgebundenen landwirtschaftlichen Ertragspotenzials)
-  VB Erholung
-  VR Rohstoffgewinnung
-  VB Rohstoffgewinnung

Projekt Green Octopus Mitteldeutschland (GO!) • • ○ N T R A S

Neubau Wasserstoffleitung Wefensleben - Salzgitter
(FGL702, DN 800 DP 84) - ONTRAS-Projekt: 16.22155-NI
Anzeige eines Vorhabens gemäß § 15 Abs. 4 S. 2 ROG, Teil B - Raumverträglichkeitsstudie

Planerische Vorgaben – Raumordnung			Maßstab 1 : 50.000	Anlage B02
	Datum	Name	Niedersachsen	DIN A3
Bearb.	08.09.2025	Ernst	 Ing.- und Planungsbüro LANGE GmbH & Co. KG Carl-Peschken-Str. 12 47441 Moers Tel.: +49 2841 7905 - 0 Fax: +49 2841 7905 - 55 Email: info@lange-planung.de www.lange-planung.de	Legende
Gepr.	10.09.2025	Justka		
Freig.	12.09.2025	Voßwinkel		
Stand	15.09.2025			