






Legende

- Risswerk Tagebau Huneberg
- Abraumhalde des Altstandorts
- Oberbodenabtrag**
-  Erweiterungsgebiet Huneberg-Ost
- Oberbodenauftrag**
-  Abraumhalde des Erweiterungsgebiets
-  Grenzwall
-  Abraumhalde des Altstandorts, Bereich der Oberbodenandeckung
- Zwischenlagerung zur Rekultivierung der Betriebsflächen (ca. 14 ha)**
-  Zwischenlagerfläche für Oberboden

Kartengrundlage:
 • TopPlusOpen: © Bundesamt für Kartographie und Geodäsie (2023), Datenquellen: https://sgx.geodatenzentrum.de/web_public/gdz/datenquellen/Datenquellen_TopPlusOpen.html
 • Risswerk Diabas-Tagebau Huneberg, Stand 23.11.2016 (GeoVerm, Hamburg)

0 50 100 200 Meter



Auftraggeber:
 KEMNA BAU Andrae GmbH & Co. KG
 Am Güterbahnhof 5
 38667 Bad Harzburg



Auftragnehmer:
 HGN Beratungsgesellschaft mbH
 Liebknechtstraße 42
 39108 Magdeburg



Bodenmanagement- und Bodenschutzkonzept
 Erweiterung Diabas-Tagebau Huneberg-Ost

Bodenmanagementplan

Bearbeiter: K. Mroos	Maßstab: 1:10.000
Projekt-Nr.: 18-084	Anlage: 2
Datum: 09.01.2024	Huneberg_Bodenmanagement_Anl2_2023.mxd

LS: DHDN 3 Degree Gauss Zone 3 / HS: DHHN 16