






LEGENDE:

NATURA 2000-Gebiete

-  FFH-Gebiete - Gegenstand weiterer NATURA 2000-Vorprüfungen
-  SPA-Gebiet - Gegenstand der NATURA 2000-Vorprüfung
-  SPA-Gebiete - Gegenstand weiterer NATURA 2000-Vorprüfungen

Vorhaben

-  Untersuchungsraum der UVS
-  Abbaufeld Huneberg-Ost einschl. Landbandanlage



Bezugssysteme:
Lage: ETRS89/UTM32

Kartengrundlage / Auszug aus:
Kartendarstellung und Präsentationsgraphiken: (c) BKG (2023), Datenquellen:
https://sgx.geodatenzentrum.de/web_public/gdz/datenquellen/Datenquellen_TopPlusOpen_PG.html

Harzer Pflastersteinbrüche Telge & Eppers
NL Mitte/Rohstoffe der
KEMNA BAU Andraea GmbH & Co. KG
Am Güterbahnhof 5, 38667 Bad Harzburg



Projekt:
Diabas-Erweiterung Huneberg-Ost
**Vorprüfung für das SPA-Gebiet V70
"Klippen im Okertal" (DE 4128-431)**



Inhalt:
Übersichtsplan

	Datum	Name
gezeichnet:	02/2024	Lewald
bearbeitet:	02/2024	Daetz
geprüft:	02/2024	Loof
Anlagen-Nr.:	Projekt:	Maßstab (m,cm):
1	ZWB 23 0570	1:25.000

www.gub-ing.de
Büro Zwickau
Format: 297 mm x 520 mm 0,15 m