






**LEGENDE:**

**NATURA 2000-Gebiete**

-  FFH-Gebiet - Gegenstand der NATURA 2000-Vorprüfung
-  FFH-Gebiete - Gegenstand weiterer NATURA 2000-Vorprüfungen
-  SPA-Gebiete - Gegenstand weiterer NATURA 2000-Vorprüfungen

**Vorhaben**

-  Untersuchungsraum der UVS
-  Abbaufeld Huneberg-Ost einschl. Landbandanlage



**Bezugssysteme:**  
Lage: ETRS89/UTM32

**Kartengrundlage / Auszug aus:**  
Kartendarstellung und Präsentationsgraphiken: (c) BKG (2023), Datenquellen:  
[https://sgx.geodatenzentrum.de/web\\_public/gdz/datenquellen/Datenquellen\\_TopPlusOpen\\_PG.html](https://sgx.geodatenzentrum.de/web_public/gdz/datenquellen/Datenquellen_TopPlusOpen_PG.html)

Harzer Pflastersteinbrüche Telge & Eppers  
NL Mitte/Rohstoffe der  
KEMNA BAU Andraea GmbH & Co. KG  
Am Güterbahnhof 5, 38667 Bad Harzburg



Projekt:  
Diabas-Erweiterung Huneberg-Ost

**Vorprüfung für das FFH-Gebiet Nr. 147  
"Nationalpark Harz (Niedersachsen)" (DE 4129-302)**

Inhalt:  
**Übersichtsplan**

	Datum	Name
gezeichnet:	02/2024	Lewald
bearbeitet:	02/2024	Daetz
geprüft:	02/2024	Loof
Anlagen-Nr.:	Projekt: ZWB 23 0570	Maßstab (m,cm): 1:25.000



GEO UMWELT BAU

[www.gub-ing.de](http://www.gub-ing.de)

Büro Zwickau

Format: 297 mm x 520 mm 0,15 m