



Sachliches Teilprogramm Windenergie für den Großraum Braunschweig – 2. Entwurf 2026
Änderungen zum 1. Entwurf




Vorranggebiet Windenergienutzung (keine Veränderung)
 Vorranggebiet Windenergienutzung (zusätzliche Fläche)
 Fläche entfällt

Grenzen
 Kreisgrenzen
 Gemeindegrenzen

 0 2.5 5 10 Kilometer
 Maßstab: 1:120.000

Kartengrundlage:
 DTK 100, © GeoBasis-DE/LGLN 2025


 LGLN
 Landesamt für Raumordnung und Landschaftsplanung

Format:
 DIN A0