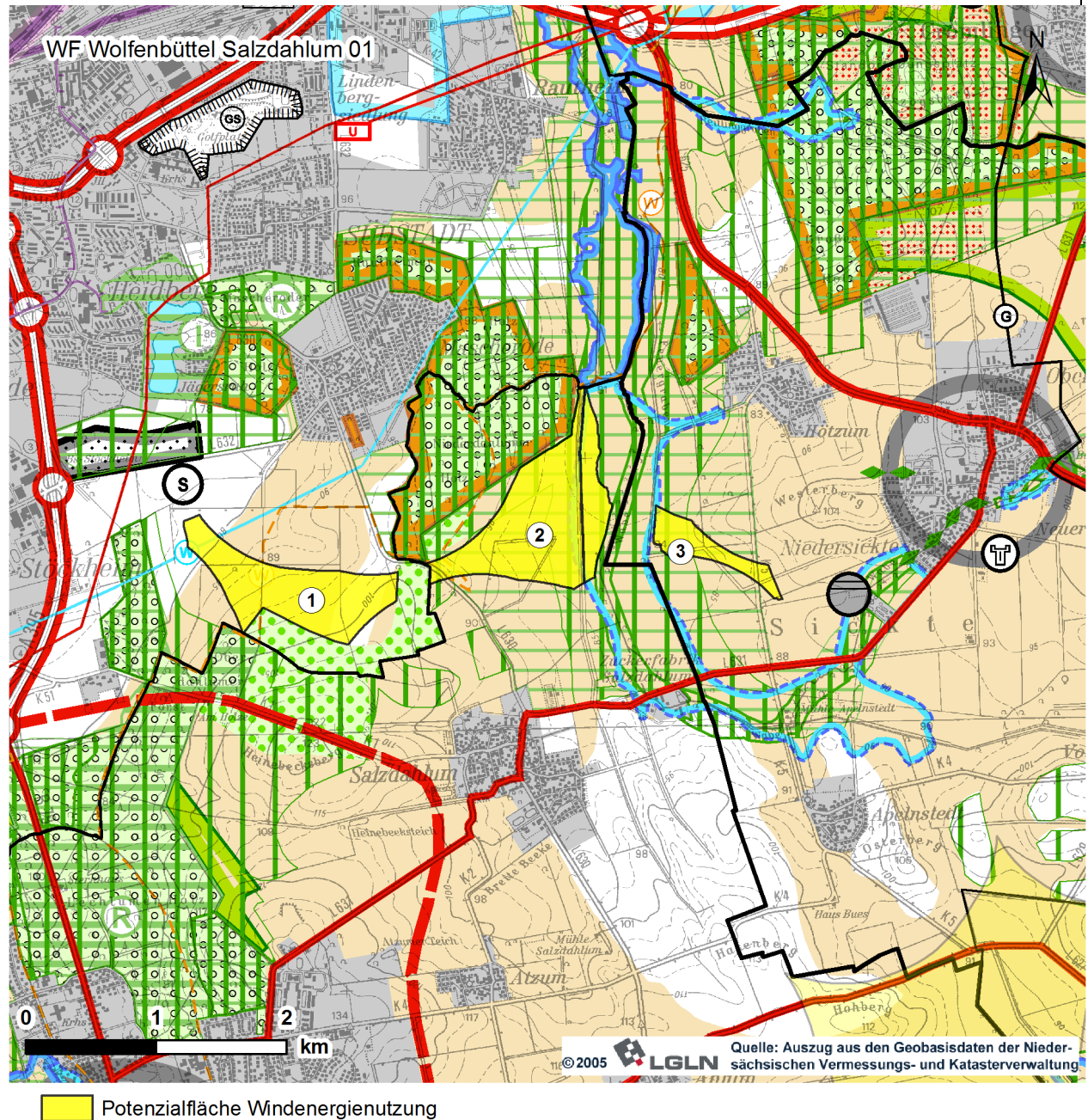


## Beurteilung von Potenzialflächen

### Landkreis Wolfenbüttel, Stadt Wolfenbüttel

#### Gebiet: Salzdahlum 01

## 1. Potenzialflächenbeschreibung



Stand: 06.07.2018

Karte 1: Potenzialfläche im Kontext raumordnerischer Festlegungen <sup>1</sup>

<sup>1</sup> Legende siehe Zeichnerische Darstellung des Regionalen Raumordnungsprogramms (RROP)

## Beurteilung von Potenzialflächen

**Landkreis Wolfenbüttel, Stadt Wolfenbüttel****Gebiet: Salzdahlum 01**

<b>Merkmal</b>	<b>Beschreibung</b>
<b>Lage des Gebietes</b>	Die Potenzialflächen liegen in der Stadt Braunschweig und im Landkreis Wolfenbüttel, dort auf dem Gebiet der Stadt Wolfenbüttel und der Samtgemeinde Sickte. Im Norden der Flächen befindet sich der Braunschweiger Stadtteil Mascherode, südlich die Ortschaft Salzdahlum, östlich die Ortschaften Sickte und Hötzum.
<b>Erweiterung eines bestehenden oder mögliche Neufestlegung eines VR/EG WEN</b>	Die Potenzialflächen bieten die Möglichkeit der Neufestlegung eines Vorranggebietes Windenergienutzung (VR WEN).
<b>Anzahl der Potenzialflächen WEN</b>	3
<b>Größe</b>	181 ha
<b>Windhöffigkeit in 150 m Höhe über Grund</b>	Nach der Windpotenzialstudie für den Großraum Braunschweig sind in der Potenzialfläche ausreichende Windgeschwindigkeiten (6,91 bis 7,36 m/s) für den wirtschaftlichen Betrieb raumbedeutsamer Windenergieanlagen (WEA) vorhanden.
<b>Erschließung</b>	Südlich von der Potenzialfläche 3 verläuft die L 631. Durch die Potenzialfläche 2 verläuft westlich die L 630. Die Potenzialflächen sind durch mehrere Wirtschaftswege erschlossen.
<b>Netzaufnahme-kapazität</b>	Die Netzaufnahmekapazität ist laut Aussage des Netzbetreibers gegeben.
<b>Windenergie-bezogene Bauleitplanung</b>	Keine

Beurteilung von Potenzialflächen

**Landkreis Wolfenbüttel, Stadt Wolfenbüttel****Gebiet: Salzdahlum 01**

<b>2. Abwägungsrelevante Belange im Rahmen der Einzelfallprüfung</b>	
<b>2.1 Belange des Natur- und Artenschutzes</b>	<b>Bewer- tung</b>
Siehe Kapitel 2.9.	
<b>2.2 Belange des Denkmalschutzes</b>	
<b>2.3 Belange des / der Landschaftsbildschutzes / Erholung / Sozialverträglichkeit</b>	
<b>2.4 Wasserrechtliche und forstwirtschaftliche Belange</b>	
<b>2.5 Sonstige Festlegungen gem. RROP</b>	
<b>2.6 Technische Belange</b>	
<b>2.7 Sonstige Belange</b>	
<b>2.8 Sonstige Beurteilungsgrundlagen</b>	

-- = sehr negativ

- = negativ

(-) = mit Einschränkungen negativ

0 = indifferent

(+) = mit Einschränkungen positiv

+ = positiv

++ = sehr positiv

! = Prüfung erfolgt in Kapitel 3

## Beurteilung von Potenzialflächen

**Landkreis Wolfenbüttel, Stadt Wolfenbüttel****Gebiet: Salzdahlum 01**

<b>2.9 Zusammenfassende Bewertung der Potenzialfläche bzw. des aus der Potenzialfläche identifizierten Gebietes für die mögliche Festlegung als Vorrang- oder Eignungsgebiet Windenergienutzung</b>	<b>Bewertung</b>
<p><b>Vor dem Hintergrund des vertieften umweltfachlichen Alternativenvergleichs (gesondertes Dokument) sind die Potenzialflächen im Gebiet Salzdahlum 01 nicht für eine WEN geeignet.</b></p> <p>Textauszug aus dem Alternativenvergleich:</p> <p>Im <b>südwestlichen Elm-Vorland</b> hat die Potenzialflächenanalyse auf Grundlage des gesamträumlichen Planungskonzepts nordöstlich und östlich der Stadt Wolfenbüttel, angrenzend an die Ortschaft Salzdahlum (Nordosten) und Ahlum (Osten) zwei Potenzialflächen für eine Neufestlegung als VR WEN ergeben. Beide Potenzialflächen liegen im Naturraum „Südwestliches Elm-Vorland“. Für den südöstlichen Randbereich des Elms weist das Landschaftsbildgutachten ein weniger markantes Relief und eine geringere Empfindlichkeit als insbesondere für den westlichen Teil des Elms aus. Die Potenzialflächen liegen allesamt im Naturraum Nördliches Harzvorland mit hochwertigen Böden und teils großräumigen Sichtbezügen. Aus diesem Grund empfiehlt das planungsbegleitende Landschaftsbildgutachten hier einen Mindestabstand von 5 km zwischen VR WEN, um teilräumliche Belastungskumulationen zu vermeiden und eine gebündelte Ansiedlung von WEA sicher zu stellen. Mit der Ausplanung einer der beiden Potenzialflächen als VR WEN ist somit zwangsläufig ein Ausschluss der gesamten benachbarten Potenzialfläche verbunden. Da beide Potenzialflächen die regionalplanerischen Eignungskriterien (50 ha Mindestgröße, 400 ha Maximalgröße, maximal 4 km Längsausdehnung etc.) erfüllen und die regionalplanerische Abwägung zu keiner eindeutigen Vorzugsvariante führt, ist eine vorgezogene umweltfachliche Alternativenprüfung als zusätzliche Entscheidungsgrundlage der regionalplanerischen Alternativauswahl vorgenommen worden.</p> <p>Der vertiefte Alternativenvergleich für den Raum südwestliches Elm-Vorland (gesondertes Dokument) führt zu dem Ergebnis, dass die Potenzialfläche Ahlum 01 besser für die Festlegung als VR WEN geeignet ist als die Potenzialfläche Salzdahlum 01. Aufgrund der Unterschreitung des 5-km-Abstands zu benachbarten, im Alternativenvergleich günstiger abschneidenden Potenzialfläche Ahlum 01 wird die Potenzialfläche Salzdahlum 01 nicht weiterverfolgt.</p>	-

-- = sehr negativ

- = negativ

(-) = mit Einschränkungen negativ

0 = indifferent

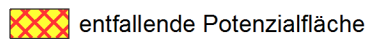
(+) = mit Einschränkungen positiv

+ = positiv

++ = sehr positiv

! = Prüfung erfolgt in Kapitel 3





**Gebiet: Salzdahlum 01**


Stand: 06.07.2018

### Karte 2: Potenzialflächenkulisse nach Abwägung relevanter Belange

## Beurteilung von Potenzialflächen

**Landkreis Wolfenbüttel, Stadt Wolfenbüttel****Gebiet: Salzdahlum 01**

<b>3. Gebietsbezogene Umweltprüfung</b>		
<b>3.1 Umweltmerkmale / Umweltzustand und Vorbelastungen</b>		
Die Potenzialfläche WF Wolfenbüttel Salzdahlum 01 wird aufgrund des Ergebnisses des vertieften Alternativenvergleichs für das südwestliche Elmvorland und der Unterschreitung des 5-km-Abstands zu benachbarten, im Alternativenvergleich günstiger abschneidenden Potenzialflächen (WF Wolfenbüttel Ahlum 01) nicht weiter verfolgt. Eine gebietsbezogene Umweltprüfung entfällt.		
<b>3.1 Voraussichtliche abwägungsrelevante Umweltauswirkungen auf die Schutzgüter</b>		<b>Bewertung</b>
<b>3.1.1 Bevölkerung, Gesundheit des Menschen</b>		
<b>3.1.2 Flora und Fauna (biologische Vielfalt)</b>		
<b>3.1.3 Wasser</b>		
<b>3.1.4 Landschaft</b>		
<b>3.2 Vermeidung / Minderung und Ausgleich von Umweltauswirkungen</b>		
<b>3.3 Zusammenfassende Bewertung der Potenzialfläche</b>		
	<b>ungeeignet</b> 	<b>geeignet</b> 
Karte 3: entfällt		
<b>3.4 Natura 2000 Gebiete</b>		



Positive

Umweltauswirkung



Keine relevante

Umweltauswirkung



Leicht negative

Umweltauswirkung



Deutlich negative

Umweltauswirkung



Sehr deutlich negative

Umweltauswirkung

**Gebiet: Salzdahlum 01**

© 2005  LGLN

Quelle: Auszug aus den Geobasisdaten der Niedersächsischen Vermessungs- und Katasterverwaltung

Stand: 06.07.2018

Karte 4: Mögliches Vorrang- bzw. Eignungsgebiet nach Gesamtbeurteilung



## Beurteilung von Potenzialflächen

**Landkreis Wolfenbüttel, Stadt Wolfenbüttel****Gebiet: Salzdahlum 01**

Zusammenfassung der wesentlichen Prüfergebnisse		Bewertung
<p>Siehe die zusammenfassenden Bewertungen in Kapitel 2.9 und Kapitel 3.3.</p> <p><b>Die Potenzialfläche Salzdahlum 01 soll als Ergebnis des Alternativenvergleichs für das südwestliche Elm-Vorland nicht als VR WEN festgelegt werden. Dieser Empfehlung wird gefolgt und Salzdahlum 01 nicht weiterverfolgt.</b></p> <p><b>Die Potenzialflächen sind nicht für eine Festlegung als VR WEN geeignet.</b></p>		-
Statistik		
Merkmal	Größe in ha	
VR WEN neu	0	
VR WEN Bestand	-	
Summe	0	