








**Raumordnungsverfahren
für die 380-kV-Freileitung
Mehrum/Nord – Vechelde**

Anlage 3: Biotop- und Gebietsschutz, Wasser




Planung

-  Untersuchungsraum
-  Trassenkorridorsegment (inkl. Nummer)



Bestand

-  Netzverknüpfungspunkt
- Raumwiderstandsklasse I**
-  Europäische Vogelschutzgebiete (EU-VSch-Gebiete)
-  FFH-Gebiete (FFH)
-  Naturschutzgebiete (NSG)
-  Stillgewässer ≥ 10 ha

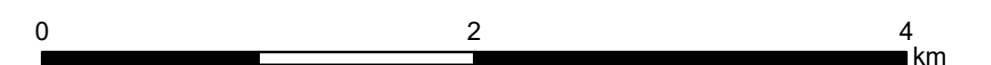
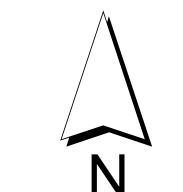
Raumwiderstandsklasse II

-  Important Bird Areas (IBA)
-  Landschaftsschutzgebiete (LSG)
-  Wald

Administrative Grenzen

-  Landkreis
-  Bundesland


Kartengrundlage: Digitale Topographische Karte 1:100.000 (DTK100); © GeoBasis-DE / BKG 2022

REFERENZ DOKUMENTE:

TITEL	DOKUMENTEN NR.

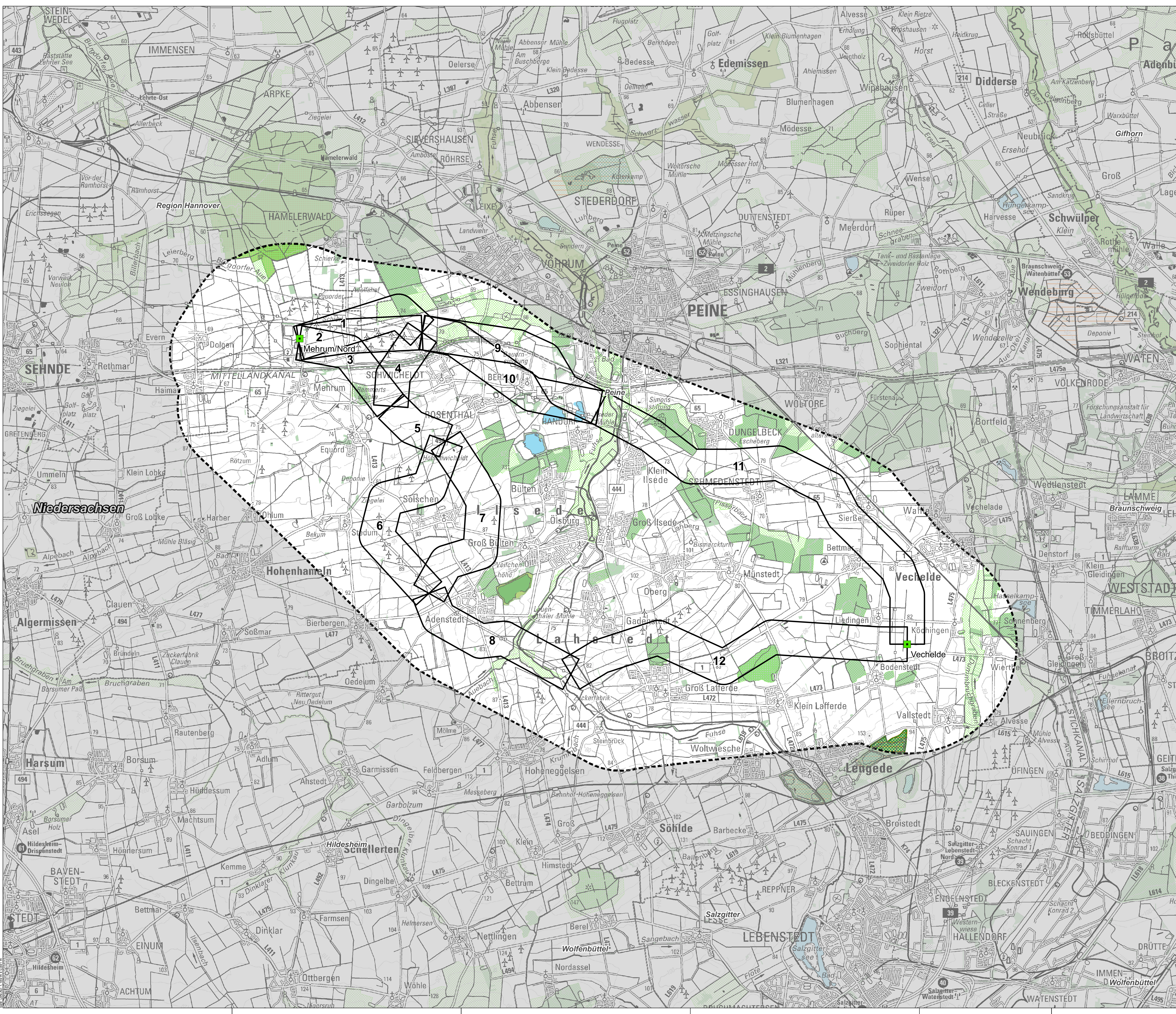
3					
2					
1					
0	15.03.23	Unterlage für die Antragskonferenz für das Raumordnungsverfahren	BtB	BtL	HvG

VORHABENTRÄGER:	TenneT TSO GmbH Bernecker Straße 70 95448 Bayreuth	
-----------------	--	---

PROJEKT: **Raumordnungsverfahren für die 380-kV-Freileitung Mehrum/Nord – Vechelde**

ERSTELLT DURCH: **FROELICH & SPORBECK**
UMWELTPLANUNG UND BERATUNG
Vollständiger Standort
T +49 331 70379-0 potsdam@umwelt.de
F +49 331 70379-19 www.froelich-sporbeck.de
Tuchmacherstr. 47 · 14482 Potsdam

ZEICHNUNGS TITEL:	Biotop- und Gebietsschutz, Wasser		
MASSSTAB:	PROJEKT:	ZEICHNUNGS NR.:	BLATT NR.:
1:35.000	A600A	Anlage 3	1 / 1



BKG ONLINE 1:100.000 © BKG 2022