



**LEGENDE**


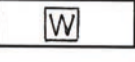















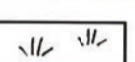









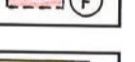

-  Grenze Antragsgebiet
-  Schutzwalle mit dichter schnellwuchsigter Bepflanzung
-  Ruckspulflache (Schwemmsand) mit Auflauf von dichten Schilf- und Weidenansammlungen
-  Offene Schwemmsandspitzen
-  Schilf- und Rohrichtzonen
-  Weidensaum
-  Sukzessionsflachen mit Buschgruppen
-  Wasserwechselzone
-  Flachwasserbereiche
-  Feuchtbiotope (Laichgewasser)
-  Steinhaufen/Steinanhaufungen und Grobkorn
-  Aufgeschichteter Baumschnitt
-  Aufgeschichtete Stubben (teils erduberdeckt)
-  Geholzgruppen (Starthilfe zur Artenvielfalt)
-  Einzelbaume
-  Heckenartige Bepflanzung
-  Dornige Schutzbepflanzung
-  Grunland
-  Einbringung von Krautern und Stauden zum Ubergang in Sukzessionsflachen
-  Sukzessionsflachen (offenzuhalten von Bewuchs)
-  Steilboschungsbereiche fur Uferschwalben
-  Uberzugsstreifen (verschiedene Bodenarten)/Bodenanhaufungen
-  Flachenvorhaltung (sandiger Untergrund zur Ansiedlung von Besenginster)
-  Einrichtung von Fledermausquartieren
-  Abzugrenzender Freizeitbereich: Flache buchtenartige Boschungsbildung mit teilw. Sanduberzug
-  Zuwegung/Parkstreifen (Vorhaltung von Parkplatzen)
-  Schnittfuhrung
-  Herrichtungsabschnitte
-  Hohenangaben (m NN)

Abbildung 1: Auszug Kataster, Steinfeld Wiedelah



Entwurf  
 Rekultivierungsplan  
 Steinfeld  
**Wiedelah**  
 Raulf Kies GmbH & Co. KG

Datum: 18.11.2020 Ma: 1 : 2 500  
 Ersteller: Dipl. Ing. Horst Gehrmann