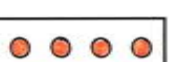












Abbildung 1: Auszug Kataster, Steinfeld Wiedelah

- LEGENDE**
-  Antragsgrenze
 -  Abbaugrenze
 -  Sicherheitsstreifen
 -  Abbaubabschnitte
 -  Abbaurichtung
 -  Abbautiefe
 -  Abbauezeitraum
 -  Oberbodenverwallungen
 -  Spülfelder (Rückspülsedimente)
 -  Betriebsgelände mit Transportwege
 -  Schnittführung


 Entwurf
 Abbauplan
 Steinfeld
Wiedelah
 Raulf Kies GmbH & Co. KG

Datum: 30.10.2020 Ma.: 1 : 2 500
 Ersteller: Dipl. Ing. Horst Gehrmann