




Legende

-  Risswerk Tagebau Huneberg
-  Erweiterungsgebiet Huneberg-Ost

Kartengrundlage:
 • TopPlusOpen: © Bundesamt für Kartographie und Geodäsie (2023), Datenquellen: https://sgx.geodatenzentrum.de/web_public/gdz/datenquellen/Datenquellen_TopPlusOpen.html
 • Risswerk Diabas-Tagebau Huneberg, Stand 23.11.2016 (GeoVerm, Hamburg)



Auftraggeber:
 KEMNA BAU Andreae GmbH & Co. KG
 Am Güterbahnhof 5
 38667 Bad Harzburg



Auftragnehmer:
 HGN Beratungsgesellschaft mbH
 Liebknechtstraße 42
 39108 Magdeburg



Bodenmanagement- und Bodenschutzkonzept
 Erweiterung Diabas-Tagebau Huneberg-Ost

Übersichtskarte

Bearbeiter: K. Mroos Maßstab: 1:25.000

Projekt-Nr.: 18-084 **Anlage: 1**

Datum: 28.11.2023 Huneberg_Bodenmanagement_An1_2023.mxd

LS: DHDN 3 Degree Gauss Zone 3 / HS: DHHN 16