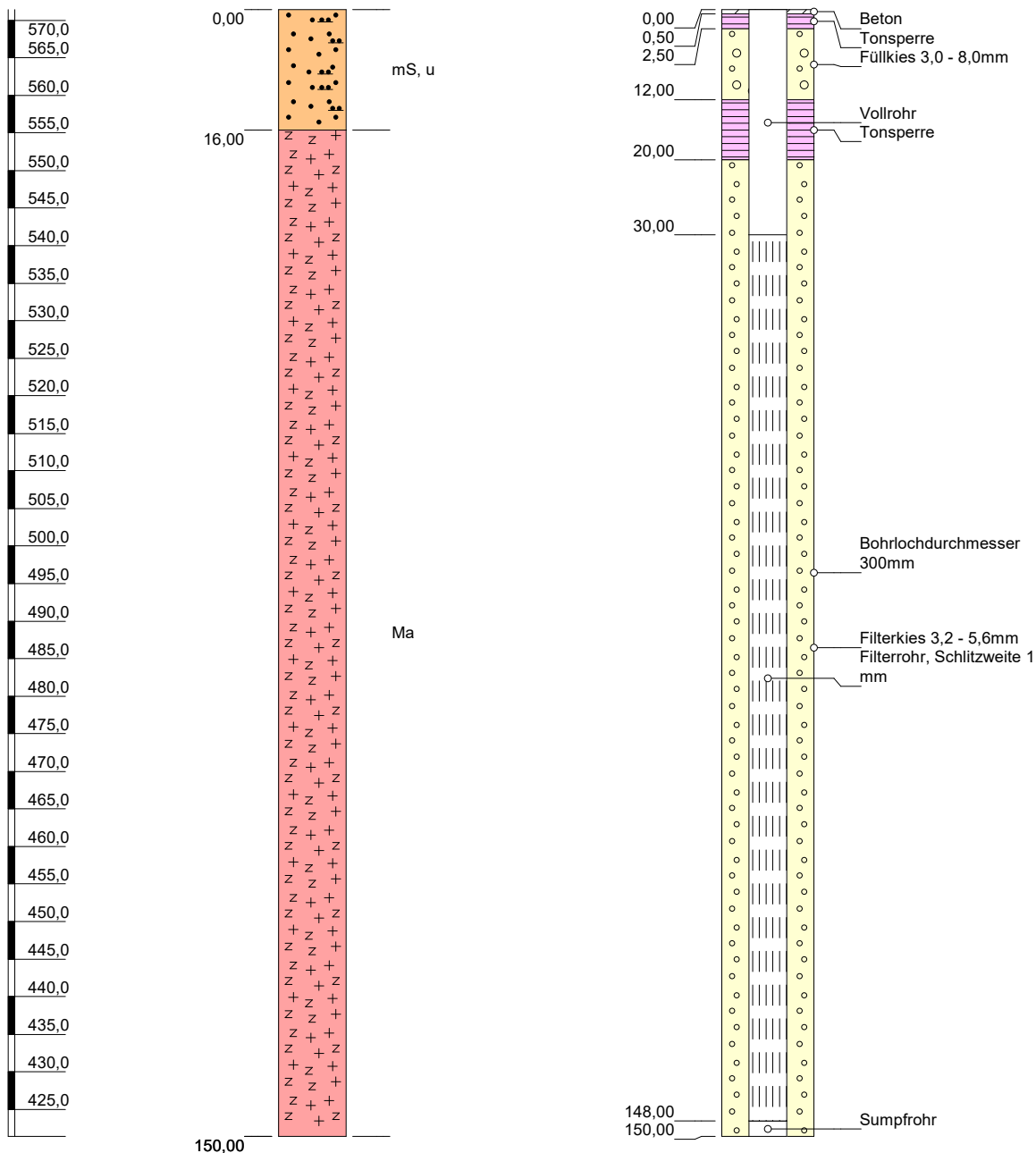



GOK: 571,41 m

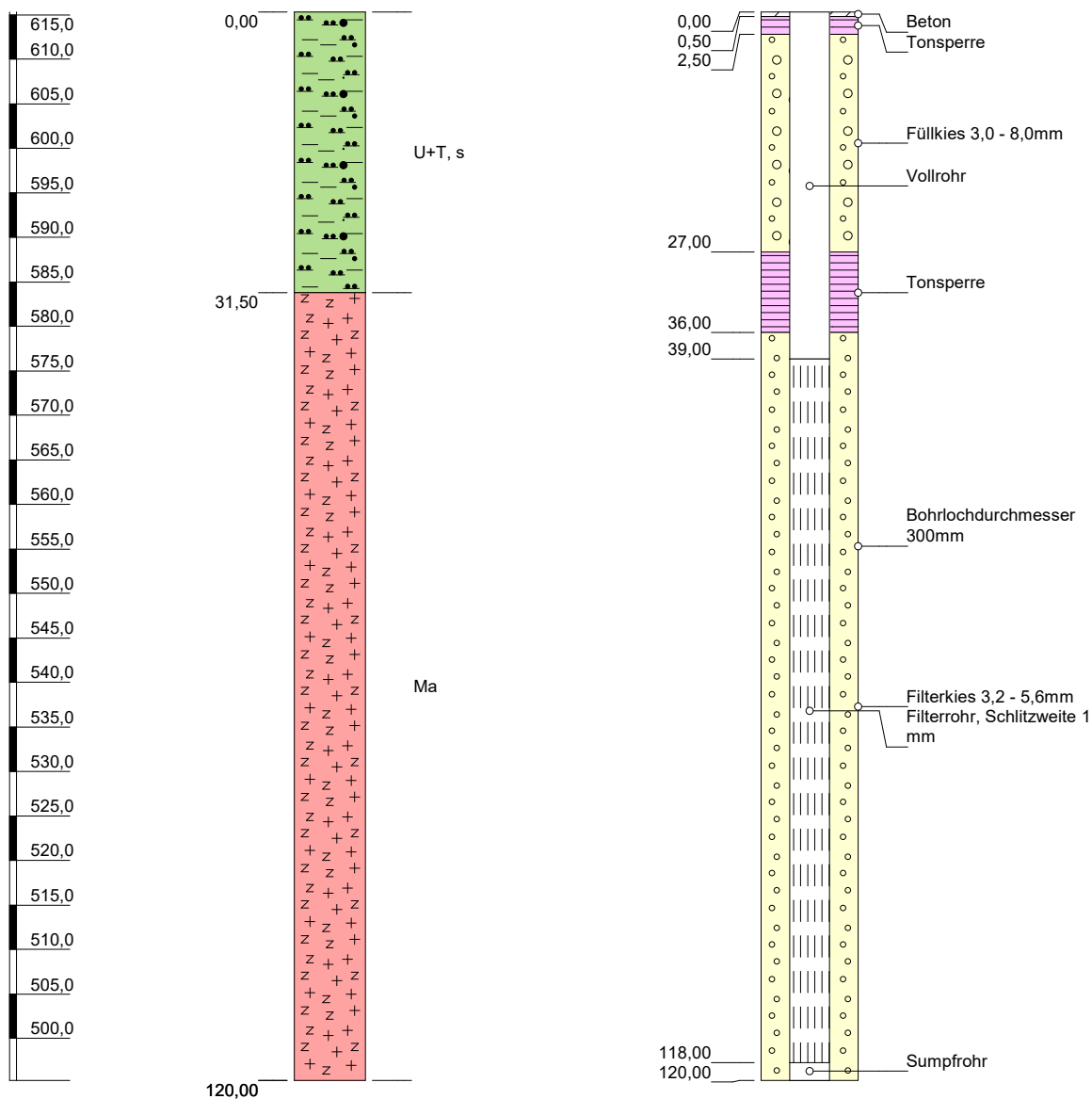
# HbO 1/2012




|                                    |                          |   |
|------------------------------------|--------------------------|---|
| <b>Projekt: Tagebauerweiterung</b> |                          | <br>Ingenieurgesellschaft mbH<br>Niederlassung Halle<br>Brachwitzer Straße 16<br>06118 Halle (Saale) |
| <b>Bohrung: HbO 1/2012_Ausbau</b>  |                          |   |
| Auftraggeber: KEMNA BAU            | Rechtswert: 605252,1     |   |
| Bohrfirma: Brunnenbau Conrad GmbH  | Hochwert: 5745354,6      |   |
| Bearbeiter: Sänger                 | Ansatzhöhe: 571,41 m NHN |   |
| Datum:                             | Endtiefe: 150,00 m u. G. |   |

GOK: 615,30 m

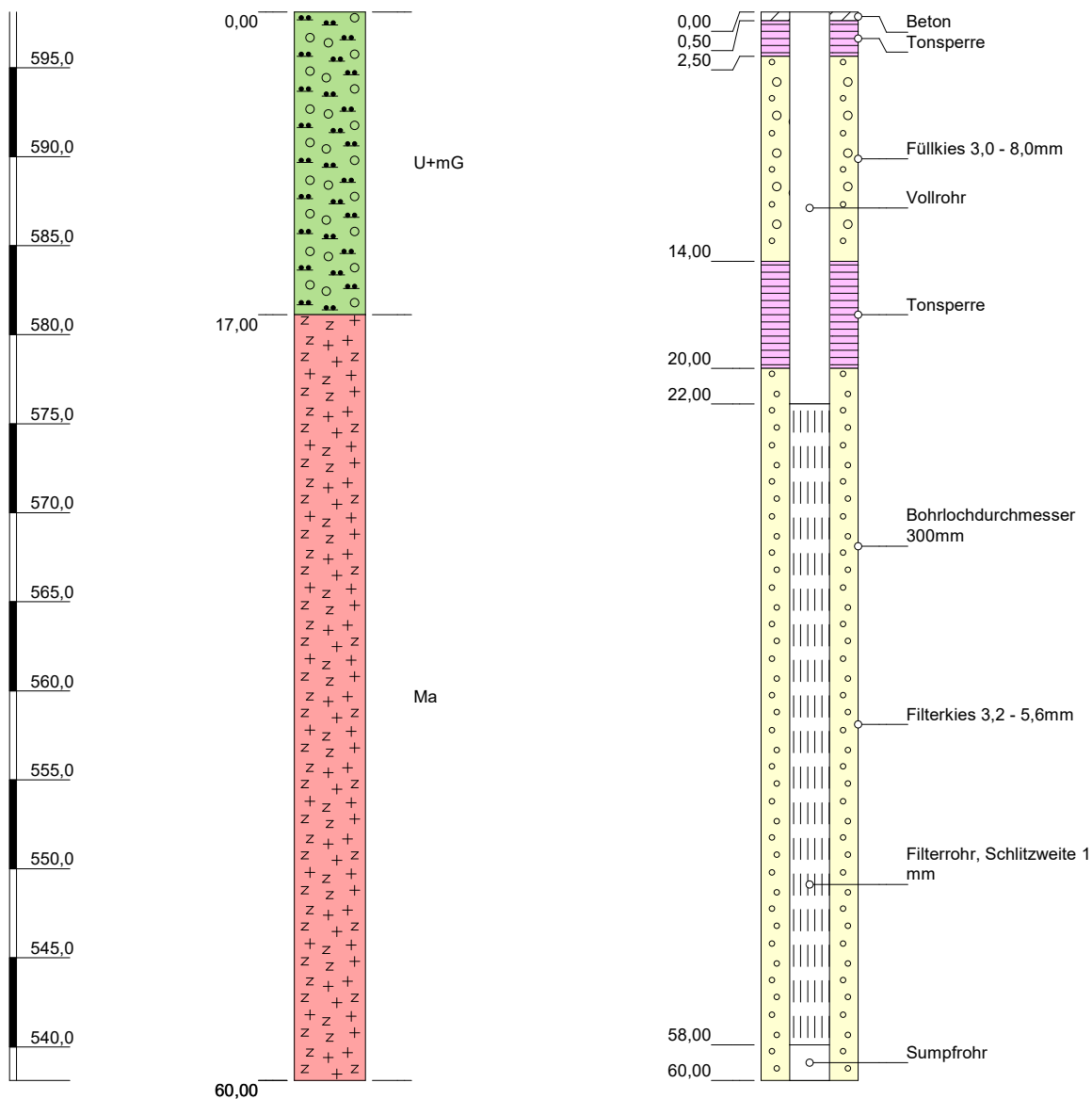
# HbO 3/2013




|                                    |                          |   |
|------------------------------------|--------------------------|---|
| <b>Projekt: Tagebauerweiterung</b> |                          | <br>Ingenieurgesellschaft mbH<br>Niederlassung Halle<br>Brachwitzer Straße 16<br>06118 Halle (Saale) |
| <b>Bohrung: HbO 3/2013_Ausbau</b>  |                          |   |
| Auftraggeber: KEMNA BAU            | Rechtswert: 604530,7     |   |
| Bohrfirma: Brunnenbau Conrad GmbH  | Hochwert: 5745370,6      |   |
| Bearbeiter: Sänger                 | Ansatzhöhe: 615,30 m NHN |   |
| Datum:                             | Endtiefe: 120,00 m u. G. |   |

GOK: 598,10 m

# HbO 5/2013



|                                    |                          |   |
|------------------------------------|--------------------------|---|
| <b>Projekt: Tagebauerweiterung</b> |                          | <br>Ingenieurgesellschaft mbH<br>Niederlassung Halle<br>Brachwitzer Straße 16<br>06118 Halle (Saale) |
| <b>Bohrung: HbO 5/2013_Ausbau</b>  |                          |   |
| Auftraggeber: KEMNA BAU            | Rechtswert: 5604928,2    |   |
| Bohrfirma: Brunnenbau Conrad GmbH  | Hochwert: 5745671,5      |   |
| Bearbeiter: Sänger                 | Ansatzhöhe: 598,10 m NHN |   |
| Datum:                             | Endtiefe: 60,00 m u. G.  |   |