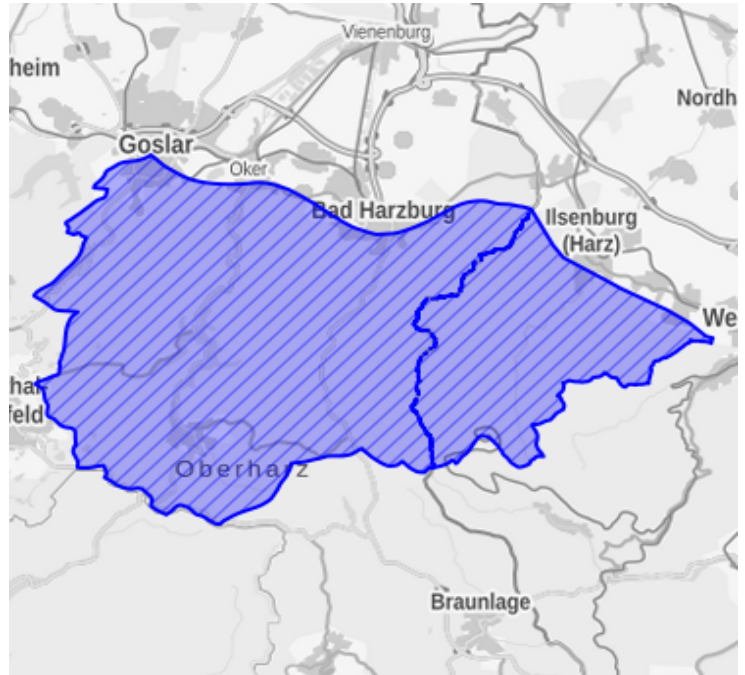


Oker Harzpaläozoikum (Grundwasser)

Datensatz der elektronischen Berichterstattung 2022 zum 3. Bewirtschaftungsplan WRRL

Kenndaten und Eigenschaften	
Kennung	DEGB_DENI_4_2108
Wasserkörperbezeichnung	Oker Harzpaläozoikum
Grundwasserhorizont	Grundwasserkörper und -gruppen in Hauptgrundwasserleiter
Flussgebietseinheit	Weser
Bearbeitungsgebiet / Koordinierungsraum	Aller
Planungseinheit	Oker
Zuständiges Land	Niedersachsen
Beteiligtes Land	Sachsen-Anhalt
Fläche	252,769 km ²



Schutzgebiete	
Entnahme von Trinkwasser (Art. 7 WRRL)	Ja
Wasserabhängige FFH- und Vogelschutzgebiete (Anzahl)	9
Anzahl Messstellen	
Überblicksmessstellen Chemie	7
Operative Messstellen Chemie	0
Trendmessstellen Chemie	4
Messstellen Menge	1

Datum des Ausdrucks: 06.03.2023 14:31

Hinweis: Aufgrund der [Vorgaben](#) zur elektronischen EU-Berichterstattung können Angaben im Steckbrief von den Angaben in den Länderportalen und den Bewirtschaftungsplänen abweichen.

[Erklärung zur Barrierefreiheit](#) [Barriere melden](#)

Oker Harzpaläozoikum (Grundwasser)

Datensatz der elektronischen Berichterstattung 2022 zum 3. Bewirtschaftungsplan WRRL

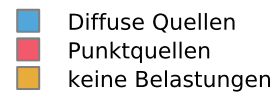
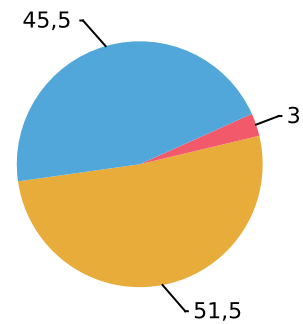
Signifikante Belastungen

- Keine signifikante Belastung

Auswirkungen der Belastungen

- Kein signifikanter Einfluss

Verteilung der Belastungsgruppen in der FGE Weser [%]
(bezogen auf Gesamtheit der Grundwasserkörper)



Datum des Ausdrucks: 06.03.2023 14:31

Hinweis: Aufgrund der [Vorgaben](#) zur elektronischen EU-Berichterstattung können Angaben im Steckbrief von den Angaben in den Länderportalen und den Bewirtschaftungsplänen abweichen.

[Erklärung zur Barrierefreiheit](#) [Barriere melden](#)

Oker Harzpaläozoikum (Grundwasser)

Datensatz der elektronischen Berichterstattung 2022 zum 3. Bewirtschaftungsplan WRRL

Zustand	Menge	Chemie
Legende	<div style="display: flex; justify-content: space-around;"> <div style="background-color: green; color: white; padding: 5px; text-align: center;">gut</div> <div style="background-color: red; color: white; padding: 5px; text-align: center;">schlecht</div> <div style="background-color: gray; color: black; padding: 5px; text-align: center;">unklar</div> </div>	<div style="display: flex; justify-content: space-around;"> <div style="background-color: green; color: white; padding: 5px; text-align: center;">gut</div> <div style="background-color: red; color: white; padding: 5px; text-align: center;">schlecht</div> </div>
Bewertung	<div style="border: 1px solid black; padding: 10px; text-align: center;"> <p>Mengenmäßiger Zustand</p> <div style="background-color: green; width: 20px; height: 20px; margin-left: auto; margin-right: 0;"></div> </div>	<div style="border: 1px solid black; padding: 10px; text-align: center;"> <p>Chemischer Zustand (gesamt)</p> <div style="background-color: green; width: 20px; height: 20px; margin-left: auto; margin-right: 0;"></div> <p>Stoffe mit Überschreitung der Schwellenwerte nach Anlage 2 GrwV</p> <p>---</p> </div>
Zielerreichung	Guter mengenmäßiger Zustand	Guter chemischer Zustand
Voraussichtlicher Zeitpunkt der Zielerreichung	erreicht	erreicht

Datum des Ausdrucks: 06.03.2023 14:31

Hinweis: Aufgrund der [Vorgaben](#) zur elektronischen EU-Berichterstattung können Angaben im Steckbrief von den Angaben in den Länderportalen und den Bewirtschaftungsplänen abweichen.

[Erklärung zur Barrierefreiheit](#) [Barriere melden](#)

Oker Harzpaläozoikum (Grundwasser)

Datensatz der elektronischen Berichterstattung 2022 zum 3. Bewirtschaftungsplan WRRL

Ergänzende Maßnahmen gemäß LAWA-BLANO-Maßnahmenkatalog (zur Zielerreichung noch erforderlich)***

Konzeptionelle Maßnahme; Erstellung von Konzeptionen / Studien / Gutachten (LAWA-Code: 501)

Konzeptionelle Maßnahme; Durchführung von Forschungs-, Entwicklungs- und Demonstrationsvorhaben (LAWA-Code: 502)

Konzeptionelle Maßnahme; Informations- und Fortbildungsmaßnahmen (LAWA-Code: 503)

Beratungsmaßnahmen Landwirtschaft (LAWA-Code: 504)

Konzeptionelle Maßnahme; Einrichtung bzw. Anpassung von Förderprogrammen (LAWA-Code: 505)

Konzeptionelle Maßnahme; Freiwillige Kooperationen (LAWA-Code: 506)

Konzeptionelle Maßnahme; Vertiefende Untersuchungen und Kontrollen (LAWA-Code: 508)

Konzeptionelle Maßnahme; Untersuchungen zum Klimawandel (LAWA-Code: 509)

*** [Ergänzende Maßnahmen](#)

Datum des Ausdrucks: 06.03.2023 14:31

Hinweis: Aufgrund der [Vorgaben](#) zur elektronischen EU-Berichterstattung können Angaben im Steckbrief von den Angaben in den Länderportalen und den Bewirtschaftungsplänen abweichen.

[Erklärung zur Barrierefreiheit](#) [Barriere melden](#)