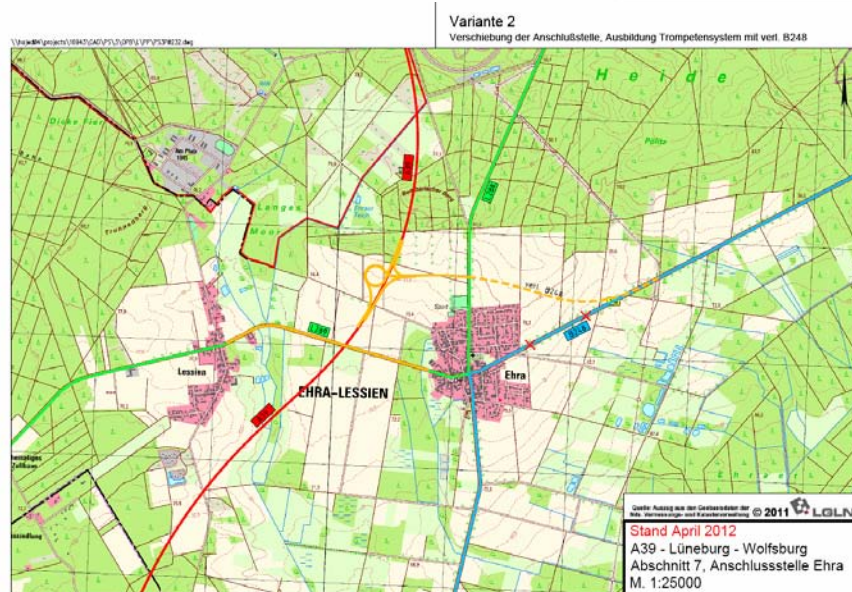
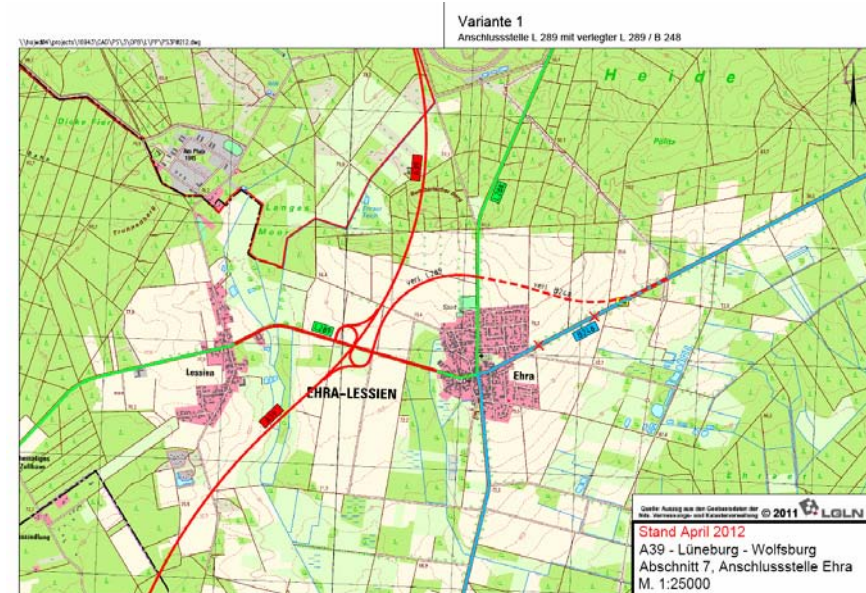
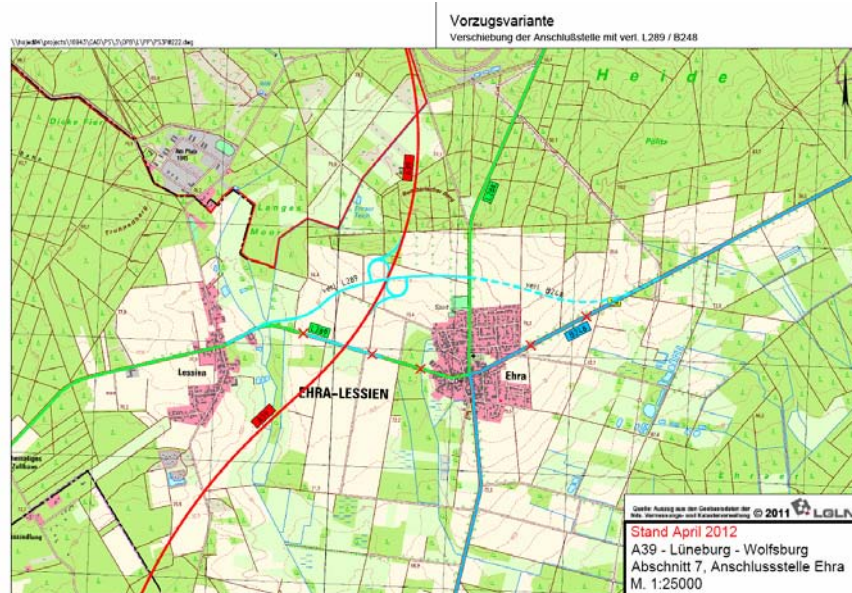


ROV „Verlegte Anschlussstelle Ehra mit Verlegung der L 289 und der B 248 (Ortsumgehung Ehra)“



Abbildungen ohne Maßstab (verkleinert)