

Busfahrplan
Gültig ab: 15.12.2019

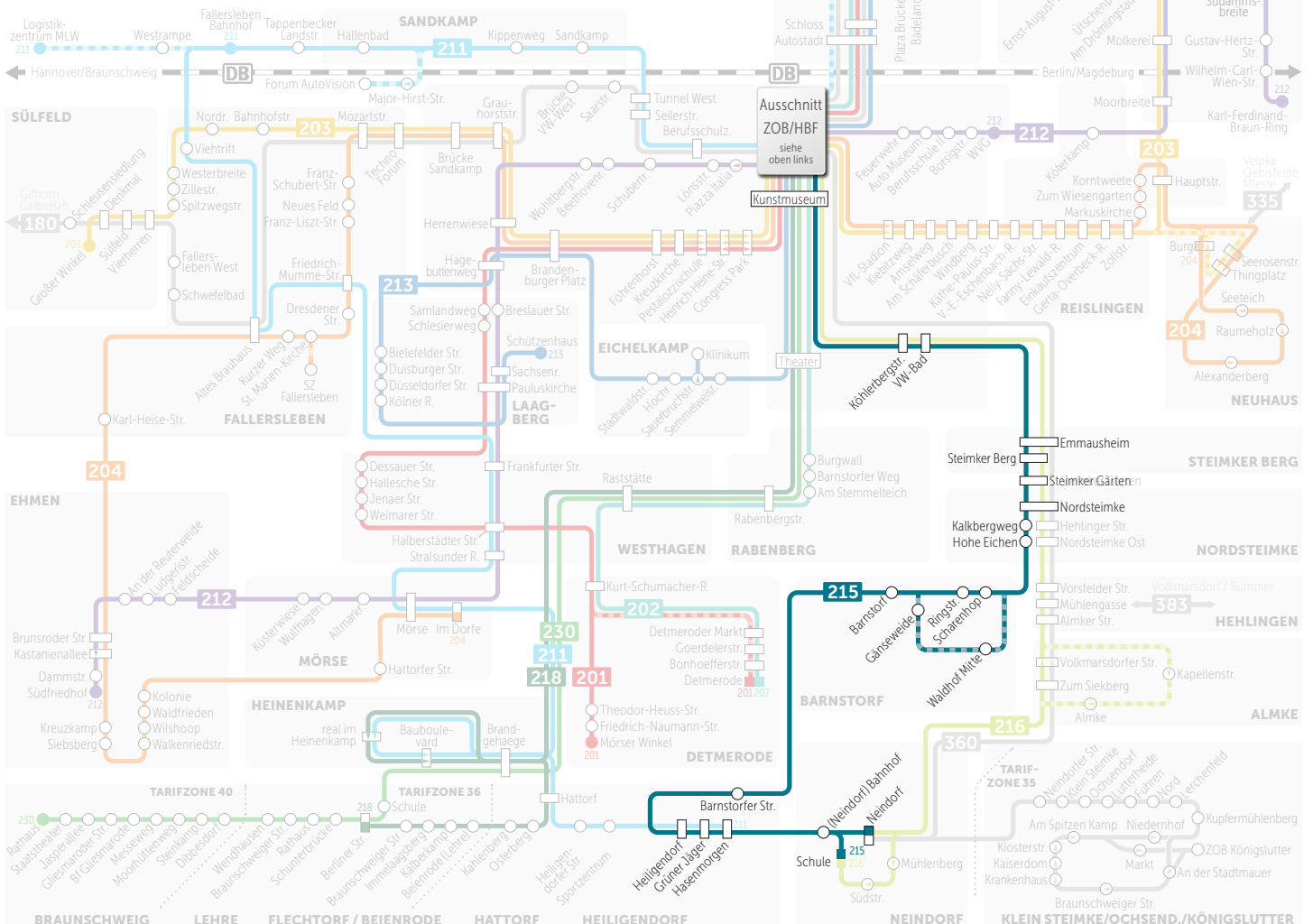
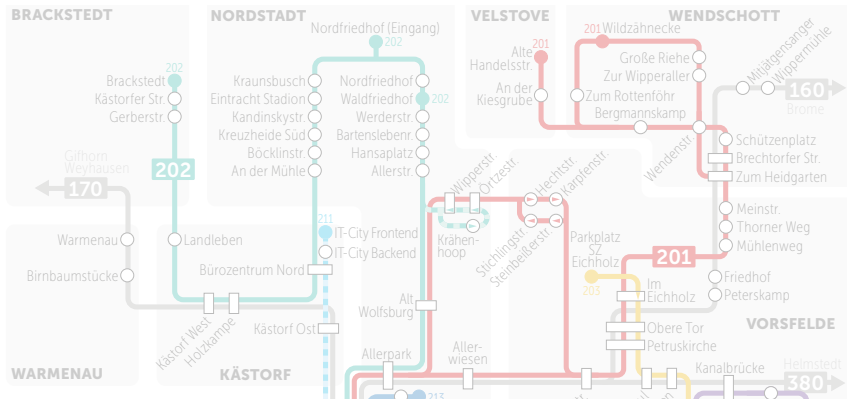
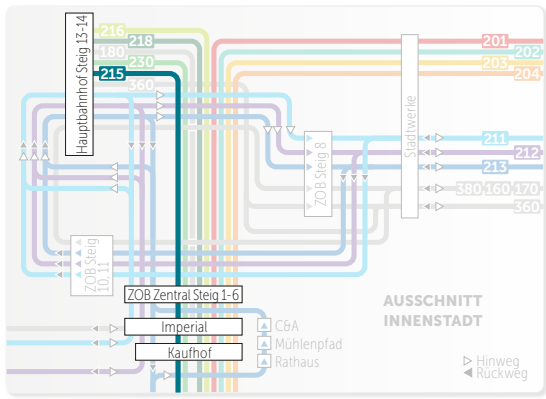
215

Wolfsburg Hbf. • Nordstemke • Barnstorf • Heiligendorf • Neindorf



215

Wolfsburg Hbf. • Nordstemke
Barnstorf • Heiligendorf • Neindorf



Montag bis Freitag

VERKEHRSHINWEIS	216	216	216		216	216
Wolfsburg, Hauptbahnhof Bussteig 13 ab	—	5.34	6.11		20.11	21.49
ZOB Bussteig 3	—	5.36	6.13		20.13	21.51
Imperial	—	5.38	6.15		20.15	21.53
Kaufhof	—	5.39	6.16		20.16	21.54
Kunstmuseum	—	5.41	6.18		20.18	21.56
Köhlerbergstraße	—	5.43	6.20		20.20	21.58
VW-Bad	—	5.44	6.21		20.21	21.59
Emmausheim	—	5.45	6.23		20.23	22.00
Steimker Berg	—	5.47	6.25		20.25	22.02
Steimker Gärten	—	5.49	6.28	alle	20.28	22.04
Nordsteimke	—	5.52	6.31	60	20.31	22.07
Nordsteimke, Kalkbergweg	—	5.53	6.33	Min.	20.33	22.08
Nordsteimke, Hohe Eichen	—	5.54	6.34		20.34	22.09
Barnstorf, Scharenhop	5.03	5.57	6.37		20.37	22.12
Barnstorf, Ringstraße	5.04	5.58	6.38		20.38	22.13
Barnstorf	5.05	5.59	6.39		20.39	22.14
Heiligendorf, Barnstorfer Straße	5.10	6.04	6.44		20.44	22.19
Heiligendorf	5.12	6.06	6.46		20.46	22.21
Heiligendorf, Grüner Jäger	5.13	6.07	6.47		20.47	22.22
Heiligendorf, Hasenmorgen	5.14	6.08	6.49		20.49	22.23
Neindorf, Bahnhof	5.17	6.11	6.53		20.53	22.26
Neindorf an	5.19	6.13	6.55		20.55	22.28

216 = Bus verkehrt weiter als Linie 216 nach Almke und ZOB

Montag bis Freitag

Neindorf, Schule ab	6.29	7.20		19.20	20.20	21.24
Neindorf, Bahnhof	6.31	7.22		19.22	20.22	21.26
Heiligendorf, Hasenmorgen	6.35	7.26		19.26	20.25	21.29
Heiligendorf, Grüner Jäger	6.36	7.27		19.27	20.26	21.30
Heiligendorf	6.37	7.28		19.28	20.27	21.31
Heiligendorf, Barnstorfer Straße	6.39	7.30		19.30	20.29	21.33
Barnstorf	6.44	7.35		19.35	20.34	21.38
Barnstorf, Ringstraße	6.45	7.36		19.36	20.35	21.39
Barnstorf, Scharenhop	6.46	7.37		19.37	20.36	21.40
Nordsteimke, Hohe Eichen	6.49	7.40	alle	19.40	20.39	21.43
Nordsteimke, Kalkbergweg	6.50	7.41	60	19.41	20.40	21.44
Nordsteimke	6.51	7.42	Min.	19.42	20.41	21.45
Steimker Gärten	6.54	7.45		19.45	20.44	21.48
Steimker Berg	6.57	7.48		19.48	20.46	21.50
Emmausheim	6.59	7.50		19.50	20.47	21.51
VW-Bad	7.01	7.52		19.52	20.49	21.53
Köhlerbergstraße	7.03	7.54		19.54	20.50	21.54
Kunstmuseum	7.05	7.56		19.56	20.51	21.55
Kaufhof	7.07	7.58		19.58	20.52	21.56
Imperial	7.08	7.59		19.59	20.53	21.57
ZOB Bussteig 4	7.10	8.01		20.01	20.55	21.59
Wolfsburg, Hauptbahnhof Bussteig 14 an	7.12	8.03		20.03	20.57	22.01

Montag bis Freitag Schulfahrten

VERKEHRSHINWEIS	S	S
Heiligendorf, Grüner Jäger ab	—	12.45
Heiligendorf	—	12.46
Heiligendorf, Barnstorfer Straße	—	12.48
Waldhof Mitte	6.53	—
Barnstorf, Gänseweide	6.55	—
Barnstorf	6.57	12.53
Barnstorf, Ringstraße	6.58	12.54
Barnstorf, Scharenhop	6.59	12.55
Nordsteimke, Hohe Eichen	7.02	—
Nordsteimke, Kalkbergweg	7.03	—
Nordsteimke	7.04	—
Steimker Gärten	7.07	—
Steimker Berg	7.10	—
Emmausheim	7.12	—
VW-Bad	7.14	—
Köhlerbergstraße	7.16	—
Kunstmuseum	7.18	—
Piazza Italia	7.19	—
Lönsstraße	7.20	—
Tucholskystraße	7.22	—
Kreuzkirche	7.23	—
Föhrenhorst	7.24	—
Brandenburger Platz	7.25	—
Hagebuttenweg	7.26	—
Samlandweg	7.28	—
Schlesierweg	7.29	—

Sachsenring	7.30	—
Breslauer Straße	7.31	—
Hagebuttenweg	7.33	—
Brandenburger Platz	7.34	—
Stadtwaldstraße	7.35	—
Hochring	7.37	—
Sauerbruchstraße	7.38	—
Sammelweisring	7.39	—
Burgwall	7.41	—
Im Holze an	7.43	—

S = Fährt nur an Schultagen

Samstag

VERKEHRSHINWEIS	216	216		216	216 L	216 L	216 L	216 N	216 N
Wolfsburg, Hauptbahnhof Bussteig 13 ab	8.49	10.11		15.11	16.11	17.11	18.49	20.49	22.49
ZOB Bussteig 3	8.51	10.13		15.13	16.13	17.13	18.51	20.51	22.51
Imperial	8.53	10.15		15.15	16.15	17.15	18.53	20.53	22.53
Kaufhof	8.54	10.16		15.16	16.16	17.16	18.54	20.54	22.54
Kunstmuseum	8.56	10.18		15.18	16.18	17.18	18.56	20.56	22.56
Köhlerbergstraße	8.58	10.20		15.20	16.20	17.20	18.58	20.58	22.58
VW-Bad	8.59	10.21		15.21	16.21	17.21	18.59	20.59	22.59
Emmausheim	9.00	10.23		15.23	16.23	17.23	19.00	21.00	23.00
Steimker Berg	9.02	10.25		15.25	16.25	17.25	19.02	21.02	23.02
Steimker Gärten	9.04	10.28	alle	15.28	16.28	17.28	19.04	21.04	23.04
Nordsteimke	9.07	10.31	60	15.31	16.31	17.31	19.07	21.07	23.07
Nordsteimke, Kalkbergweg	9.08	10.33	Min.	15.33	16.33	17.33	19.08	21.08	23.08
Nordsteimke, Hohe Eichen	9.09	10.34		15.34	16.34	17.34	19.09	21.09	23.09
Barnstorf, Scharenhop	9.12	10.37		15.37	16.37	17.37	19.12	21.12	23.12
Barnstorf, Ringstraße	9.13	10.38		15.38	16.38	17.38	19.13	21.13	23.13
Barnstorf	9.14	10.39		15.39	16.39	17.39	19.14	21.14	23.14
Heiligendorf, Barnstorfer Straße	9.19	10.44		15.44	16.44	17.44	19.19	21.19	23.19
Heiligendorf	9.21	10.46		15.46	16.46	17.46	19.21	21.21	23.21
Heiligendorf, Grüner Jäger	9.22	10.47		15.47	16.47	17.47	19.22	21.22	23.22
Heiligendorf, Hasenmorgen	9.23	10.49		15.49	16.49	17.49	19.23	21.23	23.23
Neindorf, Bahnhof	9.26	10.53		15.53	16.53	17.53	19.26	21.26	23.26
Neindorf an	9.28	10.55		15.55	16.55	17.55	19.28	21.28	23.28

216 = Bus verkehrt weiter als Linie 216 nach Almke und ZOB

L = Fährt nicht am 24.12.

N = Fährt nicht am 24.12. und 31.12.

Samstag

VERKEHRSHINWEIS						L	L	L	L	N
Neindorf, Schule ab	6.24	8.24	10.24	11.20		16.20	17.20	18.24	20.24	22.24
Neindorf, Bahnhof	6.26	8.26	10.26	11.22		16.22	17.22	18.26	20.26	22.26
Heiligendorf, Hasenmorgen	6.29	8.29	10.29	11.26		16.26	17.26	18.29	20.29	22.29
Heiligendorf, Grüner Jäger	6.30	8.30	10.30	11.27		16.27	17.27	18.30	20.30	22.30
Heiligendorf	6.31	8.31	10.31	11.28		16.28	17.28	18.31	20.31	22.31
Heiligendorf, Barnstorfer Straße	6.33	8.33	10.33	11.30		16.30	17.30	18.33	20.33	22.33
Barnstorf	6.38	8.38	10.38	11.35		16.35	17.35	18.38	20.38	22.38
Barnstorf, Ringstraße	6.39	8.39	10.39	11.36		16.36	17.36	18.39	20.39	22.39
Barnstorf, Scharenhop	6.40	8.40	10.40	11.37		16.37	17.37	18.40	20.40	22.40
Nordsteimke, Hohe Eichen	6.43	8.43	10.43	11.40	alle	16.40	17.40	18.43	20.43	22.43
Nordsteimke, Kalkbergweg	6.44	8.44	10.44	11.41	60	16.41	17.41	18.44	20.44	22.44
Nordsteimke	6.45	8.45	10.45	11.42	Min.	16.42	17.42	18.45	20.45	22.45
Steimker Gärten	6.48	8.48	10.48	11.45		16.45	17.45	18.48	20.48	22.48
Steimker Berg	6.50	8.50	10.50	11.48		16.48	17.48	18.50	20.50	22.50
Emmausheim	6.51	8.51	10.51	11.50		16.50	17.50	18.51	20.51	22.51
VW-Bad	6.53	8.53	10.53	11.52		16.52	17.52	18.53	20.53	22.53
Köhlerbergstraße	6.54	8.54	10.54	11.54		16.54	17.54	18.54	20.54	22.54
Kunstmuseum	6.55	8.55	10.55	11.56		16.56	17.56	18.55	20.55	22.55
Kaufhof	6.56	8.56	10.56	11.58		16.58	17.58	18.56	20.56	22.56
Imperial	6.57	8.57	10.57	11.59		16.59	17.59	18.57	20.57	22.57
ZOB Bussteig 4	6.59	8.59	10.59	12.01		17.01	18.01	18.59	20.59	22.59
Wolfsburg, Hauptbahnhof Bussteig 14 an	7.01	9.01	11.01	12.03		17.03	18.03	19.01	21.01	23.01

L = Fährt nicht am 24.12.

N = Fährt nicht am 24.12. und 31.12.

Sonntag/Feiertage

VERKEHRSHINWEIS	216		216
Wolfsburg, Hauptbahnhof Bussteig 13 ab	10.49		18.49
ZOB Bussteig 3	10.51		18.51
Imperial	10.53		18.53
Kaufhof	10.54		18.54
Kunstmuseum	10.56		18.56
Köhlerbergstraße	10.58		18.58
VW-Bad	10.59		18.59
Emmausheim	11.00		19.00
Steimker Berg	11.02		19.02
Steimker Gärten	11.04	alle	19.04
Nordsteimke	11.07	120	19.07
Nordsteimke, Kalkbergweg	11.08	Min.	19.08
Nordsteimke, Hohe Eichen	11.09		19.09
Barnstorf, Scharenhop	11.12		19.12
Barnstorf, Ringstraße	11.13		19.13
Barnstorf	11.14		19.14
Heiligendorf, Barnstorfer Straße	11.19		19.19
Heiligendorf	11.21		19.21
Heiligendorf, Grüner Jäger	11.22		19.22
Heiligendorf, Hasenmorgen	11.23		19.23
Neindorf, Bahnhof	11.26		19.26
Neindorf an	11.28		19.28

216 = Bus verkehrt weiter als Linie 216 nach Almke und ZOB

Sonntag/Feiertage

Neindorf, Schule ab	10.24		18.24
Neindorf, Bahnhof	10.26		18.26
Heiligendorf, Hasenmorgen	10.29		18.29
Heiligendorf, Grüner Jäger	10.30		18.30
Heiligendorf	10.31		18.31
Heiligendorf, Barnstorfer Straße	10.33		18.33
Barnstorf	10.38		18.38
Barnstorf, Ringstraße	10.39		18.39
Barnstorf, Scharenhop	10.40		18.40
Nordsteimke, Hohe Eichen	10.43	alle	18.43
Nordsteimke, Kalkbergweg	10.44	120	18.44
Nordsteimke	10.45	Min.	18.45
Steimker Gärten	10.48		18.48
Steimker Berg	10.50		18.50
Emmausheim	10.51		18.51
VW-Bad	10.53		18.53
Köhlerbergstraße	10.54		18.54
Kunstmuseum	10.55		18.55
Kaufhof	10.56		18.56
Imperial	10.57		18.57
ZOB Bussteig 4	10.59		18.59
Wolfsburg, Hauptbahnhof Bussteig 14 an	11.01		19.01

Die **WVG-Fahrplanauskunft** finden Sie auf www.wvg.de Nutzen Sie auch die **VRB-App** für Ihr Smartphone!

WVG-Info-Shop

Porschestraße 2, 38440 Wolfsburg
info@wvg.de, www.wvg.de

Öffnungszeiten

Montag – Freitag: 9:30 – 18:00 Uhr
Jeden letzten Samstag im Monat:
10:00 – 13:00 Uhr

Service-Nummer

Tel.: 05361 / 189 88 88

Wolfsburger Nordkopf Tower

Montag & Donnerstag: 7:00 – 18:00 Uhr
Dienstag & Mittwoch: 7:00 – 17:00 Uhr
Freitag: 7:00 – 13:00 Uhr

Herausgeber

Wolfsburger Verkehrs-GmbH
Borsigstraße 28, 38446 Wolfsburg

WVG-Fahrplanauskunft



VRB-App (iOS)



VRB-App (Android)



Ticket-Verkaufsstellen

WVG-Info-Shop, Porschestraße 2, Wolfsburg
Wolfsburger Nordkopf Tower, Heßlinger Straße 1-5, Wolfsburg
Tourist-Information, Willy-Brandt-Platz 3, Wolfsburg
Konzertkasse Wolfsburg, Porschestraße 22-24, Wolfsburg
Theaterkasse Wolfsburg, Porschestraße 41 d, Wolfsburg

Weitere Verkaufsstellen finden Sie unter www.wvg.de

Partner im



Stand 11/2019

Wolfsburg Hbf. • Nordsteimke
Barnstorf • Heiligendorf • Neindorf

215