

















gültig ab: 2. Oktober 2017		Mo - Fr Ferien													
Fahrtnummer	1027	1032	1039	1043	1048	1052	1059	1069	1076	1082	1091	1097	1103	1107	1113
Verkehrsbeschränkung															
Nr Haltestelle															
1 Wolfsburg, Hauptbahnhof	6.38	7.38	8.38	9.38	10.38	11.38	12.38	13.38	14.38	15.38	16.38	17.38	18.38	19.38	20.38
2 -, ZOB	6.41	7.41	8.41	9.41	10.41	11.41	12.41	13.41	14.41	15.41	16.41	17.41	18.41	19.41	20.41
3 -, Stadtwerke	6.41	7.41	8.41	9.41	10.41	11.41	12.41	13.41	14.41	15.41	16.41	17.41	18.41	19.41	20.41
4 -, AUTOSTADT	6.43	7.43	8.43	9.43	10.43	11.43	12.43	13.43	14.43	15.43	16.43	17.43	18.43	19.43	20.43
5 -, Schloss	6.43	7.43	8.43	9.43	10.43	11.43	12.43	13.43	14.43	15.43	16.43	17.43	18.43	19.43	20.43
6 -, Allerpark	6.44	7.44	8.44	9.44	10.44	11.44	12.44	13.44	14.44	15.44	16.44	17.44	18.44	19.44	20.44
7 -, Allerwiesen	6.45	7.45	8.45	9.45	10.45	11.45	12.45	13.45	14.45	15.45	16.45	17.45	18.45	19.45	20.45
8 Vorsfelde, Ernst-August-Straße	6.47	7.47	8.47	9.47	10.47	11.47	12.47	13.47	14.47	15.47	16.47	17.47	18.47	19.47	20.47
9 -, Petruskirche Ostseite	6.49	7.49	8.49	9.49	10.49	11.49	12.49	13.49	14.49	15.49	16.49	17.49	18.49	19.49	20.49
10 -, Obere Tor	6.50	7.50	8.50	9.50	10.50	11.50	12.50	13.50	14.50	15.50	16.50	17.50	18.50	19.50	20.50
11 -, Peterskamp	6.51	7.51	8.51	9.51	10.51	11.51	12.51	13.51	14.51	15.51	16.51	17.51	18.51	19.51	20.51
12 -, Friedhof	6.52	7.52	8.52	9.52	10.52	11.52	12.52	13.52	14.52	15.52	16.52	17.52	18.52	19.52	20.52
13 -, Zum Heidgarten	6.54	7.54	8.54	9.54	10.54	11.54	12.54	13.54	14.54	15.54	16.54	17.54	18.54	19.54	20.54
14 Wendschott, Brechtorfer Stral	6.55	7.55	8.55	9.55	10.55	11.55	12.55	13.55	14.55	15.55	16.55	17.55	18.55	19.55	20.55
15 -, Miltjägensanger	6.56	7.56	8.56	9.56	10.56	11.56	12.56	13.56	14.56	15.56	16.56	17.56	18.56	19.56	20.56
16 -, Wippermühle	6.57	7.57	8.57	9.57	10.57	11.57	12.57	13.57	14.57	15.57	16.57	17.57	18.57	19.57	20.57
17 Brechtorf, Ortsmitte	6.58	7.58	8.58	9.58	10.58	11.58	12.58	13.58	14.58	15.58	16.58	17.58	18.58	19.58	20.58
 162 in Richtung Bergfeld	x 7.03	z 8.03			y 11.03	12.09	y 13.03	y 14.03	15.03	16.03	17.03	18.03	19.03	20.03	
19 Rühren, Denkmal	6.59	7.59	8.59	9.59	10.59	11.59	12.59	13.59	14.59	15.59	16.59	17.59	18.59	19.59	20.59
20 -, Drömlingsweg	7.00	8.00	9.00	10.00	11.00	12.00	13.00	14.00	15.00	16.00	17.00	18.00	19.00	20.00	21.00
21 -, Schule	7.02	8.02	9.02	10.02	11.02	12.02	13.02	14.02	15.02	16.02	17.02	18.02	19.02	20.02	21.02
 161 in Richtung Zicherie	S 7.02	S 8.02			S 11.10	S 12.10	S 13.10	S 14.10	S 15.10	S 16.10					
 162 in Richtung Bergfeld	S 8.10				S 11.05	S 12.10	S 13.10	S 14.05	S 15.05	S 16.05	S 17.05	S 18.05	S 19.05	S 20.05	
 162 in Richtung Ehra-Lessien	7.08				S 11.05	S 12.05	S 13.05	S 14.05							
25 -, Schule	7.05	8.05	9.05	10.05	11.05	12.05	13.05	14.05	15.05	16.05	17.05	18.05	19.05	20.05	21.05
26 -, Tulpenweg	7.07	8.07	9.07	10.07	11.07	12.07	13.07	14.07	15.07	16.07	17.07	18.07	19.07	20.07	21.07
27 -, Försterweg	7.08	8.08	9.08	10.08	11.08	12.08	13.08	14.08	15.08	16.08	17.08	18.08	19.08	20.08	21.08
28 Parsau, Hinter den Höfen	7.12	8.12	9.12	10.12	11.12	12.12	13.12	14.12	15.12	16.12	17.12	18.12	19.12	20.12	21.12
29 -, Schule	7.13	8.13	9.13	10.13	11.13	12.13	13.13	14.13	15.13	16.13	17.13	18.13	19.13	20.13	21.13
30 Ahnebeck, Ahnebeck Ort	7.14	8.14	9.14	10.14	11.14	12.14	13.14	14.14	15.14	16.14	17.14	18.14	19.14	20.14	21.14
31 Croya, Ortsmitte	7.15	8.15	9.15	10.15	11.15	12.15	13.15	14.15	15.15	16.15	17.15	18.15	19.15	20.15	21.15
32 -, Abzw. Türlau	7.16	8.16	9.16	10.16	11.16	12.16	13.16	14.16	15.16	16.16	17.16	18.16	19.16	20.16	21.16
33 -, Bahnhof	7.18	8.18	9.18	10.18	11.18	12.18	13.18	14.18	15.18	16.18	17.18	18.18	19.18	20.18	21.18
34 Türlau, Sonnenstraße	7.21	8.21	9.21	10.21	11.21	12.21	13.21	14.21	15.21	16.21	17.21	18.21	19.21	20.21	21.21
35 -, Ort	7.22	8.22	9.22	10.22	11.22	12.22	13.22	14.22	15.22	16.22	17.22	18.22	19.22	20.22	21.22
36 -, Nord	7.22	8.22	9.22	10.22	11.22	12.22	13.22	14.22	15.22	16.22	17.22	18.22	19.22	20.22	21.22
37 Voitze, Sportplatz	7.24	8.24	9.24	10.24	11.24	12.24	13.24	14.24	15.24	16.24	17.24	18.24	19.24	20.24	21.24
38 -, Abzw. Radenbeck	7.25	8.25	9.25	10.25	11.25	12.25	13.25	14.25	15.25	16.25	17.25	18.25	19.25	20.25	21.25
39 Brome, Bahnhof	7.28	8.28	9.28	10.28	11.28	12.28	13.28	14.28	15.28	16.28	17.28	18.28	19.28	20.28	21.28
40 -, Abzw. Wittingen	7.29	8.29	9.29	10.29	11.29	12.29	13.29	14.29	15.29	16.29	17.29	18.29	19.29	20.29	21.29
41 -, Schule	7.30	8.30	9.30	10.30	11.30	12.30	13.30	14.30	15.30	16.30	17.30	18.30	19.30	20.30	21.30
 163 in Richtung Wittingen			8.32	10.32		12.32	13.32	14.32	15.32	16.32		18.32			
 163 in Richtung Zicherie	S 7.41	S 8.34				12.34	13.34	14.34	15.30						
 164 in Richtung Gifhorn	S 7.32	F 8.32	9.32	10.32		12.32	13.32	14.32	15.32	16.32	17.32	18.32			

		Mo - Fr Ferien			
Fahrtnummer	1117	1120	1125		
Verkehrsbeschränkung			5		
Nr Haltestelle					
1 Wolfsburg, Hauptbahnhof	21.49	22.49	0.55		
2 -, ZOB	21.52	22.52	0.58		
3 -, Stadtwerke	21.52	22.52	0.58		
4 -, AUTOSTADT	21.54	22.54	1.00		
5 -, Schloss	21.54	22.54	1.00		
6 -, Allerpark	21.55	22.55	1.01		
7 -, Allerwiesen	21.56	22.56	1.02		
8 Vorsfelde, Ernst-August-Straße	21.58	22.58	1.04		
9 -, Petruskirche Ostseite	22.00	23.00	1.06		
10 -, Obere Tor	22.01	23.01	1.07		
11 -, Peterskamp	22.02	23.02	1.08		
12 -, Friedhof	22.03	23.03	1.09		
13 -, Zum Heidgarten	22.05	23.05	1.11		
14 Wendschott, Brechtorfer Stral	22.06	23.06	1.12		
15 -, Miltjägensanger	22.07	23.07	1.13		
16 -, Wippermühle	22.08	23.08	1.14		
17 Brechtorf, Ortsmitte	22.09	23.09	1.15		
 162 in Richtung Bergfeld			ALT 0.20		
19 Rühren, Denkmal	22.10	23.10	1.16		
20 -, Drömlingsweg	22.11	23.11	1.17		
21 -, Schule	22.13	23.13	1.19		
 161 in Richtung Zicherie					
 162 in Richtung Bergfeld					
 162 in Richtung Ehra-Lessien					
25 -, Schule	22.16	23.13	1.19		
26 -, Tulpenweg	22.18	23.15	1.21		
27 -, Försterweg	22.19	23.16	1.22		
28 Parsau, Hinter den Höfen	22.23	23.20	1.26		
29 -, Schule	22.24	23.21	1.27		
30 Ahnebeck, Ahnebeck Ort	22.25	23.22	1.28		
31 Croya, Ortsmitte	22.26	23.23	1.29		
32 -, Abzw. Türlau	22.27	23.24	1.30		
33 -, Bahnhof	22.29	23.26	1.32		
34 Türlau, Sonnenstraße	22.32	23.29	1.35		
35 -, Ort	22.33	23.30	1.36		
36 -, Nord	22.33	23.30	1.36		
37 Voitze, Sportplatz	22.35	23.32	1.38		
38 -, Abzw. Radenbeck	22.36	23.33	1.39		
39 Brome, Bahnhof	22.39	23.36	1.42		
40 -, Abzw. Wittingen	22.40	23.37	1.43		
41 -, Schule	22.41	23.38	1.44		
 163 in Richtung Wittingen					
 163 in Richtung Zicherie					
 164 in Richtung Gifhorn		23.38			

5 = freitags
 ALT= Anruf-Linien-Taxi - Anmeldung bis 60 Min. vor Fahrtbeginn
 Tel. 01803-112201 (9 Cent/min Festnetz, max. 42 Cent/min mobil)
 F = Nur an Ferientagen
 S = nur an Schultagen
 x = An Schultagen 07:12 Uhr
 y = An Schultagen 6 min später
 z = An Schultagen 08:14 Uhr

Heiligabend und Silvester wie Samstag. 2017 Heiligabend und Silvester wie Sonntag.

gültig ab: 2. Oktober 2017		Mo - Fr Ferien																		
Fahrtnummer		1021	1024	1031	1037	1040	1045	1050	1058	1066	1075	1081	1089	1096	1102	1106	1112	1116	1124	
Verkehrsbeschränkung																			5	
Nr Haltestelle																				
1 Brome, Schule		5.32	6.32	7.32	8.32	9.32	10.32	11.32	12.32	13.32	14.32	15.32	16.32	17.32	18.32	19.32	20.32	21.32	23.49	
2 -, Braunsch. Str.		5.33	6.33	7.33	8.33	9.33	10.33	11.33	12.33	13.33	14.33	15.33	16.33	17.33	18.33	19.33	20.33	21.33	23.50	
3 -, Ortsmitte		5.34	6.34	7.34	8.34	9.34	10.34	11.34	12.34	13.34	14.34	15.34	16.34	17.34	18.34	19.34	20.34	21.34	23.51	
4 -, Abzw. Wittingen		5.36	6.36	7.36	8.36	9.36	10.36	11.36	12.36	13.36	14.36	15.36	16.36	17.36	18.36	19.36	20.36	21.36	23.53	
5 -, Bahnhof		5.37	6.37	7.37	8.37	9.37	10.37	11.37	12.37	13.37	14.37	15.37	16.37	17.37	18.37	19.37	20.37	21.37	23.54	
6 Voitze, Abzw. Radenbeck		5.40	6.40	7.40	8.40	9.40	10.40	11.40	12.40	13.40	14.40	15.40	16.40	17.40	18.40	19.40	20.40	21.40	23.57	
7 -, Sportplatz		5.41	6.41	7.41	8.41	9.41	10.41	11.41	12.41	13.41	14.41	15.41	16.41	17.41	18.41	19.41	20.41	21.41	23.58	
8 Tülauf, Nord		5.43	6.43	7.43	8.43	9.43	10.43	11.43	12.43	13.43	14.43	15.43	16.43	17.43	18.43	19.43	20.43	21.43	0.00	
9 -, Ort		5.44	6.44	7.44	8.44	9.44	10.44	11.44	12.44	13.44	14.44	15.44	16.44	17.44	18.44	19.44	20.44	21.44	0.01	
10 -, Sonnenstraße		5.45	6.45	7.45	8.45	9.45	10.45	11.45	12.45	13.45	14.45	15.45	16.45	17.45	18.45	19.45	20.45	21.45	0.02	
11 Croya, Bahnhof		5.48	6.48	7.48	8.48	9.48	10.48	11.48	12.48	13.48	14.48	15.48	16.48	17.48	18.48	19.48	20.48	21.48	0.05	
12 -, Abzw. Tülauf		5.50	6.50	7.50	8.50	9.50	10.50	11.50	12.50	13.50	14.50	15.50	16.50	17.50	18.50	19.50	20.50	21.50	0.07	
13 -, Ortsmitte		5.51	6.51	7.51	8.51	9.51	10.51	11.51	12.51	13.51	14.51	15.51	16.51	17.51	18.51	19.51	20.51	21.51	0.08	
14 Ahnebeck, Ahnebeck Ort		5.52	6.52	7.52	8.52	9.52	10.52	11.52	12.52	13.52	14.52	15.52	16.52	17.52	18.52	19.52	20.52	21.52	0.09	
15 Parsau, Schule		5.53	6.53	7.53	8.53	9.53	10.53	11.53	12.53	13.53	14.53	15.53	16.53	17.53	18.53	19.53	20.53	21.53	0.10	
16 -, Hinter den Höfen		5.54	6.54	7.54	8.54	9.54	10.54	11.54	12.54	13.54	14.54	15.54	16.54	17.54	18.54	19.54	20.54	21.54	0.11	
17 Rühren, Försterweg		5.58	6.58	7.58	8.58	9.58	10.58	11.58	12.58	13.58	14.58	15.58	16.58	17.58	18.58	19.58	20.58	21.58	0.15	
18 -, Tulpenweg		5.59	6.59	7.59	8.59	9.59	10.59	11.59	12.59	13.59	14.59	15.59	16.59	17.59	18.59	19.59	20.59	21.59	0.16	
19 -, Schule		6.01	7.01	8.01	9.01	10.01	11.01	12.01	13.01	14.01	15.01	16.01	17.01	18.01	19.01	20.01	21.01	22.01	0.18	
 162 in Richtung Bergfeld				8.10	9.05		S	11.05	12.05	13.10	14.05	15.05	16.05	17.05	18.05	19.05	20.05			
 162 in Richtung Ehra-Lessien			7.08				S	11.05	12.05	13.05	14.05	15.05	16.05	17.05	18.05	19.05	20.05	21.05	22.05	0.22
22 -, Schule		6.05	7.05	8.05	9.05	10.05	11.05	12.05	13.05	14.05	15.05	16.05	17.05	18.05	19.05	20.05	21.05	22.05	0.23	
23 -, Drömlingsweg		6.06	7.06	8.06	9.06	10.06	11.06	12.06	13.06	14.06	15.06	16.06	17.06	18.06	19.06	20.06	21.06	22.06	0.23	
24 -, Denkmal		6.07	7.07	8.07	9.07	10.07	11.07	12.07	13.07	14.07	15.07	16.07	17.07	18.07	19.07	20.07	21.07	22.07	0.24	
25 Brechtorf, Ortsmitte		6.09	7.09	8.09	9.09	10.09	11.09	12.09	13.09	14.09	15.09	16.09	17.09	18.09	19.09	20.09	21.09	22.09	0.26	
26 Wendschott, Wippermühle		6.10	7.10	8.10	9.10	10.10	11.10	12.10	13.10	14.10	15.10	16.10	17.10	18.10	19.10	20.10	21.10	22.10	0.27	
27 -, Mitjätgensanger		6.12	7.12	8.12	9.12	10.12	11.12	12.12	13.12	14.12	15.12	16.12	17.12	18.12	19.12	20.12	21.12	22.12	0.29	
28 -, Brechtorfer Stral		6.13	7.13	8.13	9.13	10.13	11.13	12.13	13.13	14.13	15.13	16.13	17.13	18.13	19.13	20.13	21.13	22.13	0.30	
29 Vorsfelde, Zum Heidgarten		6.14	7.14	8.14	9.14	10.14	11.14	12.14	13.14	14.14	15.14	16.14	17.14	18.14	19.14	20.14	21.14	22.14	0.31	
30 -, Friedhof		6.15	7.15	8.15	9.15	10.15	11.15	12.15	13.15	14.15	15.15	16.15	17.15	18.15	19.15	20.15	21.15	22.15	0.32	
31 -, Peterskamp		6.16	7.16	8.16	9.16	10.16	11.16	12.16	13.16	14.16	15.16	16.16	17.16	18.16	19.16	20.16	21.16	22.16	0.33	
32 -, Obere Tor		6.16	7.16	8.16	9.16	10.16	11.16	12.16	13.16	14.16	15.16	16.16	17.16	18.16	19.16	20.16	21.16	22.16	0.33	
33 -, Petruskirche Westseite		6.18	7.18	8.18	9.18	10.18	11.18	12.18	13.18	14.18	15.18	16.18	17.18	18.18	19.18	20.18	21.18	22.18	0.35	
34 -, Ernst-August-Straße		6.19	7.19	8.19	9.19	10.19	11.19	12.19	13.19	14.19	15.19	16.19	17.19	18.19	19.19	20.19	21.19	22.19	0.36	
35 Wolfsburg, Allenwiesen		6.21	7.21	8.21	9.21	10.21	11.21	12.21	13.21	14.21	15.21	16.21	17.21	18.21	19.21	20.21	21.21	22.21	0.38	
36 -, Allerpark		6.22	7.22	8.22	9.22	10.22	11.22	12.22	13.22	14.22	15.22	16.22	17.22	18.22	19.22	20.22	21.22	22.22	0.39	
37 -, Schloss		6.23	7.23	8.23	9.23	10.23	11.23	12.23	13.23	14.23	15.23	16.23	17.23	18.23	19.23	20.23	21.23	22.23	0.40	
38 -, AUTOSTADT		6.23	7.23	8.23	9.23	10.23	11.23	12.23	13.23	14.23	15.23	16.23	17.23	18.23	19.23	20.23	21.23	22.23	0.40	
39 -, Stadtwerke		6.25	7.25	8.25	9.25	10.25	11.25	12.25	13.25	14.25	15.25	16.25	17.25	18.25	19.25	20.25	21.25	22.25	0.42	
40 -, ZOB		6.26	7.26	8.26	9.26	10.26	11.26	12.26	13.26	14.26	15.26	16.26	17.26	18.26	19.26	20.26	21.26	22.26	0.43	
41 -, Hauptbahnhof		6.28	7.28	8.28	9.28	10.28	11.28	12.28	13.28	14.28	15.28	16.28	17.28	18.28	19.28	20.28	21.28	22.28	0.45	

5 = freitags S = nur an Schultagen

Heiligabend und Silvester wie Samstag, 2017 Heiligabend und Silvester wie Sonntag.

Brome - Rühren - Wendschott - Wolfsburg

Table with columns for route number, stop names, and departure times for Saturday. Includes lines for Brome, Parsau, Rühren, Wendschott, and Wolfsburg. Some stops have icons indicating specific directions.

160

Table with columns for route number, stop names, and departure times for public holidays (Sonn- und Feiertag). Includes lines for Brome, Parsau, Rühren, Wendschott, and Wolfsburg.

* = Fahrt an Heimspieltagen des VfL Wolfsburg. X = nicht am 24.12. und 31.12. Fahrten werden in Abhängigkeit von Anstoßzeiten durchgeführt.

Heiligabend und Silvester wie Samstag. 2017 Heiligabend und Silvester wie Sonntag.