





gültig ab: 1. April 2019		Montag - Freitag										Samstag					Sonn- und Feiertag																								
Fahrnummer		3052	3063	3069	3070	3066	3064	3087	3065	3067	3068							3053	3054	3055	3061	3062																			
Verkehrsbeschränkung		S	F			1.5	F	1.C	F	1.5	1.C																														
Nr	Haltestelle																																								
1	Altenau (Hz), Therme Heißer Brocken	6.50	7.15	9.15	11.15	14.10	14.15	15.20	16.15	16.15	16.45							10.05	12.05	14.05	16.05	18.05											10.05	12.05	14.05	16.05	18.05				
2	- Reineckeweg	6.51	7.16	9.16	11.16	14.11	14.16	15.21	16.16	16.16	16.46							10.06	12.06	14.06	16.06	18.06											10.06	12.06	14.06	16.06	18.06				
3	- Feuerwache	6.52	7.17	9.17	11.17	14.12	14.17	15.22	16.17	16.17	16.47							10.07	12.07	14.07	16.07	18.07											10.07	12.07	14.07	16.07	18.07				
	 831 aus Richtung Cl.-Zellerfeld					13.47	14.00																																		
	 840 aus Richtung St. Andreasb.	6.17	7.10			14.04	14.04		16.04	16.04								10.04	12.04	14.04	16.04	18.04																			
	 840 aus Richtung Cl.-Zellerfeld			8.56	10.56				15.47	15.56																															
7	- Markt	6.55	7.18	9.18	11.18	14.13	14.18	15.23	16.18	16.18	16.48							10.08	12.08	14.08	16.08	18.08													10.08	12.08	14.08	16.08	18.08		
8	- Rothenberger Straße	6.58	7.20	9.20	11.20	14.15	14.20	15.25	16.20	16.20	16.50							10.10	12.10	14.10	16.10	18.10														10.10	12.10	14.10	16.10	18.10	
9	- Silberhütte	7.00	7.21	9.21	11.21	14.16	14.21	15.26	16.21	16.21	16.51							10.11	12.11	14.11	16.11	18.11															10.11	12.11	14.11	16.11	18.11
10	Oker, Okertalsperre Vorsperre					14.18	14.23	15.28	16.23	16.23	16.53							10.13	12.13	14.13	16.13	18.13														10.13	12.13	14.13	16.13	18.13	
11	- Weißwasserbrücke					14.21	14.26	15.30	16.26	16.26	16.56							10.16	12.16	14.16	16.16	18.16														10.16	12.16	14.16	16.16	18.16	
12	Clausthal-Zf., Polstertal	7.04																																							
13	- Brockenblick	7.07																																							
14	- Tannenhöhe/DJH	7.09																																							
15	- Bergfestplatz	7.10																																							
16	- Ostbahnhof	7.11																																							
17	- Erzstraße	7.12																																							
18	- Kronenplatz	7.13																																							
19	- ZOB	7.14																																							
20	- Zellweg	7.15																																							
21	- Th.-Merten-Platz	7.16																																							
22	- Wolfs Hotel	7.18																																							
23	- Abzw. Festenburg	7.21																																							
24	Oberschulenberg, Ort	7.24																																							
25	Mittelschulenberg, Ort	7.28																																							
26	Schulenberg (iOHZ), Ort	7.30	7.29	9.29	11.29	14.24	14.29	15.33	16.29	16.29	16.59							10.19	12.19	14.19	16.19	18.19														10.19	12.19	14.19	16.19	18.19	
27	Oker, Okertalsperre Brückenschänke	7.33	7.31	9.31	11.31	14.26	14.31	15.35	16.31	16.31	17.01							10.21	12.21	14.21	16.21	18.21														10.21	12.21	14.21	16.21	18.21	
28	- Okertalsperre Sperrmauer	7.35	7.33	9.33	11.33	14.28	14.33	15.37	16.33	16.33	17.03							10.23	12.23	14.23	16.23	18.23														10.23	12.23	14.23	16.23	18.23	
29	- Romkerhalle	7.37	7.35	9.35	11.35	14.30	14.35	15.39	16.35	16.35	17.05							10.25	12.25	14.25	16.25	18.25														10.25	12.25	14.25	16.25	18.25	
30	- Waldhaus	7.42	7.40	9.40	11.40	14.35	14.40	15.43	16.40	16.40	17.10							10.30	12.30	14.30	16.30	18.30														10.30	12.30	14.30	16.30	18.30	
31	- Okertaler Brunnen	7.43	7.41	9.41	11.41	14.36	14.41	15.44	16.41	16.41	17.11							10.31	12.31	14.31	16.31	18.31														10.31	12.31	14.31	16.31	18.31	
32	- Messingbrücke	7.44	7.42	9.42	11.42	14.37	14.42	15.45	16.42	16.42	17.12							10.32	12.32	14.32	16.32	18.32														10.32	12.32	14.32	16.32	18.32	
33	- Kirchenbrücke	7.45	7.43	9.43	11.43	14.38	14.43	15.46	16.43	16.43	17.13							10.33	12.33	14.33	16.33	18.33														10.33	12.33	14.33	16.33	18.33	
34	- Eichenweg/IGS	7.49						15.48																																	
35	- Bahnhof	7.51	7.45	9.45	11.45	14.40	14.45		16.45	16.45	17.15							10.35	12.35	14.35	16.35	18.35														10.35	12.35	14.35	16.35	18.35	
36	- H.C. Starck	7.52	7.46	9.46	11.46	14.41	14.46		16.46	16.46	17.16							10.36	12.36	14.36	16.36	18.36														10.36	12.36	14.36	16.36	18.36	
37	- Im Schleeke	7.53	7.47	9.47	11.47	14.42	14.47		16.47	16.47	17.17							10.37	12.37	14.37	16.37	18.37														10.37	12.37	14.37	16.37	18.37	
38	Goslar, Ginsterbusch	7.54	7.48	9.48	11.48	14.43	14.48		16.48	16.48	17.18							10.38	12.38	14.38	16.38	18.38														10.38	12.38	14.38	16.38	18.38	
39	- Vienenburger Straße	7.55	7.49	9.49	11.49	14.44	14.49		16.49	16.49	17.19							10.39	12.39	14.39	16.39	18.39														10.39	12.39	14.39	16.39	18.39	
40	- Okerstraße	7.57	7.50	9.50	11.50	14.45	14.50		16.50	16.50	17.20							10.40	12.40	14.40	16.40	18.40														10.40	12.40	14.40	16.40	18.40	
41	- Breites Tor	7.58	7.51	9.51	11.51	14.46	14.51		16.51	16.51	17.21							10.41	12.41	14.41	16.41	18.41														10.41	12.41	14.41	16.41	18.41	
42	- Mauerstraße	7.59	7.52	9.52	11.52	14.47	14.52		16.52	16.52	17.22							10.42	12.42	14.42	16.42	18.42														10.42	12.42	14.42	16.42	18.42	
43	- Achtermann	8.00	7.53	9.53	11.53	14.48	14.53		16.53	16.53	17.23							10.43	12.43	14.43	16.43	18.43														10.43	12.43	14.43	16.43	18.43	
44	- Bahnhof/ZOB	8.02	7.55	9.55	11.55	14.50	14.55		16.55	16.55	17.25							10.45	12.45	14.45	16.45	18.45														10.45	12.45	14.45	16.45	18.45	
	 RE 10 in Richtung Hannover																																								

gültig ab: 1. April 2019		Montag - Freitag										Samstag					Sonn- und Feiertag										
Fahrnummer		3081	3082	3084	3050	3049	3086	3085	3051	3083							3071	3072	3073	3074	3075						
Verkehrsbeschränkung				F																							