



gültig ab: 1. April 2019		Montag - Freitag																							
Fahrnummer		2585	2569	2590	2611	2567	2568	2587	2558	2591	2559	2588	2613	2605	2612	2565	2557	2592	2593	2608	2589	2594	2560	2586	
Verkehrsbeschränkung		S	F	S	S	S	F					F	S	F	S	S	F			S	F				
Nr	Haltestelle													ALT2											
1	Goslar, Schulzentrum																								
2	- Bahnhof/ZOB	5.42	6.42	6.42	7.03		7.42	7.42				11.42	11.55	12.50	12.50						15.30			17.42	
3	- Riechenberg, Abzw. B 82	5.46	6.46	6.46	7.07		7.46	7.46				11.46	11.59	12.54	12.54						15.42	15.42		17.46	
4	- Astfeld, Hüttenweg	5.47	6.47	6.47	7.08		7.47	7.47				11.47	12.00	12.55	12.55						15.46	15.46		17.47	
5	- Abzw. H. Juliushütte	5.48	6.48	6.48	7.09		7.48	7.48				11.48	12.01	12.56	12.56						15.47	15.47		17.48	
6	- Ortsmitte	5.49	6.49	6.49	7.10		7.49	7.49				11.49	12.02	12.57	12.57						15.48	15.48		17.49	
7	- Kirche	5.50	6.50	6.50	7.11		7.50	7.50				11.50	12.03	12.58	12.58						15.49	15.49		17.50	
8	- Langelsheim, Wolfshagener Straße	5.53	6.53	6.53	7.14		7.53	7.53				11.53	12.06	13.01	13.01						15.50	15.50		17.53	
9	- Konsumstraße	5.54	6.54	6.54	7.15		7.54	7.54				11.54	12.07	13.02	13.02						15.53	15.53		17.54	
10	- Harzstraße	5.56	6.56	6.56	7.17		7.56	7.56				11.56	12.09	13.04	13.04						15.54	15.54		17.56	
11	- Schulzentrum				7.18								12.10	13.05	13.05						15.55	15.55			
12	- H.-Heinrich-Hütte	5.57	6.57	6.57			7.57	7.57				11.57	12.13	13.05	13.08						15.57	15.57		17.57	
13	- Werk Langer	5.58	6.58	6.58			7.58	7.58				11.58	12.14	13.06	13.09						15.58	15.58		17.58	
14	- Werk Uhlig	5.59	6.59	6.59			7.59	7.59				11.59	12.15	13.07	13.10						15.59	15.59		17.59	
15	- Werk Behrenfeld	6.00	7.00	7.00			8.00	8.00				12.00	12.16	13.08	13.11						16.00	16.00		18.00	
16	- Innerstetalsperre Staudamm	6.01	7.01	7.01			8.01	8.01				12.01	12.17	13.09	13.12						16.01	16.01		18.01	
17	- Innerstetalsperre Berghof	6.02	7.02	7.02			8.02	8.02				12.02	12.18	13.10	13.13						16.02	16.02		18.02	
18	- Trogtal	6.04	7.04	7.04			8.04	8.04				12.04	12.20	13.12	13.15						16.04	16.04		18.04	
19	- Lautenthal, Rote Klippe	6.05	7.05	7.05			8.05	8.05				12.05	12.21	13.13	13.16						16.05	16.05		18.05	
20	- Innerstetalsperre	6.07	7.07	7.07			8.07	8.07				12.07	12.23	13.15	13.18						16.07	16.07		18.07	
21	- Silberhütte	6.08	7.08	7.08			8.08	8.08				12.08	12.24	13.16	13.19						16.08	16.08		18.08	
22	- Bergbaumuseum	6.09	7.09	7.09			8.09	8.09		10.02		12.09	12.25	13.17	13.20					14.13	15.10	16.09	16.09	17.10	18.09
23	- Waldschlößchen	6.10	7.10	7.10			8.10	8.10		10.03		12.10	12.26							14.14	15.11	16.10	16.10	17.11	18.10
24	- Hüttschenthal	6.12	7.12	7.12			8.12	8.12		10.05		12.12	12.28							14.16	15.13	16.12	16.12	17.13	18.12
25	- Adlersberg	6.14	7.14	7.14			8.14	8.14		10.07		12.14	12.30							14.18	15.15	16.14	16.14	17.15	18.14
26	- Wildemann, Hindenburgstraße	6.16	7.16	7.16			8.16	8.16		10.10		12.16	12.32							14.21	15.17	16.16	16.16	17.17	18.16
27	- Kurverwaltung	6.18	7.18	7.18		7.25	8.18	8.18		10.12		12.18	12.34							14.23	15.19	16.18	16.18	17.19	18.18
28	- Bahnhof	6.19	7.19	7.19		7.26	8.19	8.19		10.13		12.19	12.35							14.24	15.20	16.19	16.19	17.20	18.19
29	- Brunnen	6.20	7.20	7.20		7.27	8.20	8.20		10.14		12.20	12.36							14.25	15.21	16.20	16.20	17.21	18.20
30	- Bad Grund, Abzweig Bad Grund	6.22	7.22	7.22		7.29	8.22	8.22		10.16		12.22	12.38							14.27	15.23	16.22	16.22	17.23	18.22
31	- Cl.-Zellerfeld, Silbernaal Medingschacht	6.24	7.24	7.24		7.31	8.24	8.24		10.18		12.24	12.40							14.29	15.25	16.24	16.24	17.25	18.24
32	- Clausthal-Zf., Frankenscharmhütte	6.25	7.25	7.25		7.32	8.25	8.25		10.19		12.25	12.41							14.30	15.26	16.25	16.25	17.26	18.25
33	- Rosenhof	6.28	7.28	7.28		7.35	8.28	8.28		10.22		12.28	12.44							14.33	15.29	16.28	16.28	17.29	18.28
34	- Technische Universität																								
35	- Schulzentrum		7.30			7.37	8.30									13.25									
36	- Kronenplatz	6.33	7.33	7.33		7.40	8.33	8.33	9.42	10.27	11.42	12.33	12.49			13.28	13.42	14.38	15.34	16.33	16.33	17.34	17.42	18.33	
	 830 aus Richtung Goslar		7.26	7.26					9.38		11.38					13.16	13.16							17.38	
38	- ZOB	6.36	7.36	7.36		7.43	8.36	8.36	9.44	10.30	11.44	12.36	12.52			13.31	13.44	14.41	15.37	16.36	16.36	17.37	17.44	18.36	
39	- Bauhofstraße		7.37	7.37					9.45		11.45					13.32	13.45							17.45	
40	- Robert-Koch-Straße								9.46		11.46					13.33	13.46							17.46	
41	- Ostbahnhof								9.47		11.47					13.34	13.47							17.47	
42	- Bergfestplatz								9.48		11.48					13.35	13.48							17.48	
43	- Eschenbacher Straße		7.38																						
44	- Kaserne		7.39																						
45	- Tannenhöhe/DJH		7.41	7.41					9.49		11.49					13.36	13.49							17.49	
46	- Brockenblick		7.43	7.43					9.51		11.51					13.38	13.51							17.51	
47	- Polstertal		7.46	7.46					9.54		11.54					13.41	13.54							17.54	
48	- Altenau (Hz), Silberhütte		7.49	7.49					9.57		11.57					13.44	13.57							17.57	
49	- Rothenberger Straße		7.50	7.50					9.58		11.58					13.45	13.58							17.58	
50	- Markt		7.52	7.52					10.00		12.00					13.47	14.00							18.00	
51	- Feuerwache		7.54	7.54					10.02		12.02					13.49	14.02							18.02	
52	- Glockenbergweg		7.55	7.55					10.03		12.03					13.50	14.03							18.03	
53	- Therme Heißer Brocken		7.57	7.57					10.05		12.05					13.52	14.05							18.05	

F = nur an Ferientagen in Niedersachsen S = nur an Schultagen in Niedersachsen ALT2 Anruf-Linien-Taxi: Bitte melden Sie Ihren Fahrtwunsch mind. 45min vor Abfahrt unter 05322 / 35 35 an. Innerortsbedienung ist ausgeschlossen.

Heiligabend und Silvester wie Samstag.
Harzbus GbR, Schlackenstraße 16 38723 Seesen/Rhüden
Tel. 05321 5182780


gültig ab: 1. April 2019		Montag - Freitag															
Fahrtnummer	2595	2596															
Verkehrsbeschränkung																	
Nr Haltestelle																	
1 Goslar, Schulzentrum																	
2 - Bahnhof/ZOB																	
3 Riechenberg, Abzw. B 82																	
4 Astfeld, Hüttenweg																	
5 - Abzw.H.Juliushütte																	
6 - Ortsmitte																	
7 - Kirche																	
8 Langelsheim, Wolfshagener Straße																	
9 - Konsumstraße																	
10 - Harzstraße																	
11 - Schulzentrum																	
12 - H.-Heinrich-Hütte																	
13 - Werk Langer																	
14 - Werk Uhlig																	
15 - Werk Behrenfeld																	
16 - Innerstetalsperre Staudamm																	
17 - Innerstetalsperre Berghof																	
18 - Trogtal																	
19 Lautenthal, Rote Klippe																	
20 - Innerstebrücke																	
21 - Silberhütte																	
22 - Bergbaumuseum	20.10	22.40															
23 - Waldschlößchen	20.11	22.41															
24 - Hüttschenthal	20.13	22.43															
25 - Adlersberg	20.15	22.45															
26 Wildemann, Hindenburgstraße	20.17	22.47															
27 - Kurverwaltung	20.19	22.49															
28 - Bahnhof	20.20	22.50															
29 - Brunnen	20.21	22.51															
30 Bad Grund, Abzweig Bad Grund	20.23	22.53															
31 Cl.-Zellerfeld, Silbernaal Medingschacht	20.25	22.55															
32 Clausthal-Zf., Frankenscharnhütte	20.26	22.56															
33 - Rosenhof	20.29	22.59															
34 - Technische Universität																	
35 - Schulzentrum																	
36 - Kronenplatz	20.34	23.04															
830 aus Richtung Goslar																	
38 - ZOB	20.37	23.07															
39 - Bauhofstraße																	
40 - Robert-Koch-Straße																	
41 - Ostbahnhof																	
42 - Bergfestplatz																	
43 - Eschenbacher Straße																	
44 - Kaserne																	
45 - Tannenhöhe/DJH																	
46 - Brockenblick																	
47 - Polstertal																	
48 Altenau (Hz), Silberhütte																	
49 - Rothenberger Straße																	
50 - Markt																	
51 - Feuerwache																	
52 - Glockenbergweg																	
53 - Therme Heißer Brocken																	

Heiligabend und Silvester wie Samstag.
 Harzbus GbR, Schlackenstraße 16 38723 Seesen/Rhüden
 Tel. 05321 5182780

gültig ab: 1. April 2019		Samstag											Sonn- und Feiertag												
Fahrtnummer		2583	2597	2584	2598	2599	2562	2582	2564	2600	2563	2607	2601			2561	2581	2602	2603	2604	2580	2606	2579		
Verkehrsbeschränkung																									
Nr	Haltestelle						ALT2				ALT2	ALT2											ALT2		
1	Goslar, Schulzentrum																								
2	- Bahnhof/ZOB	6.42		10.10				16.15				20.10					9.40				17.40	20.10			
3	Riechenberg, Abzw. B 82	6.46		10.14				16.19				20.14					9.44				17.44	20.14			
4	Astfeld, Hüttenweg	6.47		10.15				16.20				20.15					9.45				17.45	20.15			
5	- Abzw.H.Juliusshütte	6.48		10.16				16.21				20.16					9.46				17.46	20.16			
6	- Ortsmitte	6.49		10.17				16.22				20.17					9.47				17.47	20.17			
7	- Kirche	6.50		10.18				16.23				20.18					9.48				17.48	20.18			
8	Langelsheim, Wolfshagener Straße	6.53		10.21				16.26				20.21					9.51				17.51	20.21			
9	- Konsumstraße	6.54		10.22				16.27				20.22					9.52				17.52	20.22			
10	- Harzstraße	6.56		10.24				16.29				20.24					9.54				17.54	20.24			
11	- Schulzentrum																								
12	- H.-Heinrich-Hütte	6.57		10.25				16.30				20.25					9.55				17.55	20.25			
13	- Werk Langer	6.58		10.26				16.31				20.26					9.56				17.56	20.26			
14	- Werk Uhlig	6.59		10.27				16.32				20.27					9.57				17.57	20.27			
15	- Werk Behrenfeld	7.00		10.28				16.33				20.28					9.58				17.58	20.28			
16	- Innerstetalsperre Staudamm	7.01		10.29				16.34				20.29					9.59				17.59	20.29			
17	- Innerstetalsperre Berghof	7.02		10.30				16.35				20.30					10.00				18.00	20.30			
18	- Trogtal	7.04		10.32				16.37				20.32					10.02				18.02	20.32			
19	Lautenthal, Rote Klippe	7.05		10.33				16.38				20.33					10.03				18.03	20.33			
20	- Innerstebrücke	7.07		10.35				16.40				20.35					10.05				18.05	20.35			
21	- Silberhütte	7.08		10.36				16.41				20.36					10.06				18.06	20.36			
22	- Bergbaumuseum	7.09	8.10	10.37	12.50	14.50		16.42		18.50		20.37	22.35				10.07	12.15	14.15	16.15	18.07	20.37	22.35		
23	- Waldschlößchen	7.10	8.11	10.38	12.51	14.51		16.43		18.51		20.38	22.36				10.08	12.16	14.16	16.16	18.08	20.38	22.36		
24	- Hüttschenthal	7.12	8.13	10.40	12.53	14.53		16.45		18.53		20.40	22.38				10.10	12.18	14.18	16.18	18.10	20.40	22.38		
25	- Adlersberg	7.14	8.15	10.42	12.55	14.55		16.47		18.55		20.42	22.40				10.12	12.20	14.20	16.20	18.12	20.42	22.40		
26	Wildemann, Hindenburgstraße	7.16	8.17	10.44	12.57	14.57		16.49		18.57		20.44	22.42				10.14	12.22	14.22	16.22	18.14	20.44	22.42		
27	- Kurverwaltung	7.18	8.19	10.46	12.59	14.59		16.51		18.59		20.46	22.44				10.16	12.24	14.24	16.24	18.16	20.46	22.44		
28	- Bahnhof	7.19	8.20	10.47	13.00	15.00		16.52		19.00		20.47	22.45				10.17	12.25	14.25	16.25	18.17	20.47	22.45		
29	- Brunnen	7.20	8.21	10.48	13.01	15.01		16.53		19.01		20.48	22.46				10.18	12.26	14.26	16.26	18.18	20.48	22.46		
30	Bad Grund, Abzweig Bad Grund	7.22	8.23	10.50	13.03	15.03		16.55		19.03		22.48					10.20	12.28	14.28	16.28	18.20		22.48		
31	Cl.-Zellerfeld, Silbernaal Medingschacht	7.24	8.25	10.52	13.05	15.05		16.57		19.05		22.50					10.22	12.30	14.30	16.30	18.22		22.50		
32	Clausthal-Zf., Frankenscharnhütte	7.25	8.26	10.53	13.06	15.06		16.58		19.06		22.51					10.23	12.31	14.31	16.31	18.23		22.51		
33	- Rosenhof	7.28	8.29	10.56	13.09	15.09		17.01		19.09		22.54					10.26	12.34	14.34	16.34	18.26		22.54		
34	- Technische Universität																							22.56	
35	- Schulzentrum																								
36	- Kronenplatz	7.33	8.34	11.01	13.14	15.14	15.43	17.06	17.43	19.14	19.15		22.59				9.12	10.31	12.39	14.39	16.39	18.31		22.59	
 830 aus Richtung Goslar							15.44		17.44		18.46						8.50								
38	- ZOB	7.36	8.37	11.04	13.17	15.17	15.46	17.09	17.46	19.17	19.18		23.02				9.15	10.34	12.42	14.42	16.42	18.34		23.02	
39	- Bauhofstraße						15.47		17.47		19.19						9.16								
40	- Robert-Koch-Straße						15.48		17.48		19.20						9.17								
41	- Ostbahnhof						15.49		17.49		19.21						9.18								
42	- Bergfestplatz						15.50		17.50		19.22						9.19								
43	- Eschenbacher Straße																								
44	- Kaserne																								
45	- Tannenhöhe/DJH						15.51		17.51		19.23						9.20								
46	- Brockenblick						15.53		17.53		19.25						9.22								
47	- Polstertal						15.56		17.56		19.28						9.25								
48	Altenau (Hz), Silberhütte						15.59		17.59		19.31						9.28								
49	- Rothenberger Straße						16.00		18.00		19.32						9.29								
50	- Markt						16.02		18.02		19.34						9.31								
51	- Feuerwache						16.04		18.04		19.36						9.33								
52	- Glockenbergweg						16.05		18.05		19.37						9.34								
53	- Therme Heißer Brocken						16.07		18.07		19.39						9.36								


ALT2 Anruf-Linien-Taxi: Bitte melden Sie Ihren Fahrtwunsch mind. 45min vor Abfahrt unter 05322 / 35 35 an. Innerortsbedienung ist ausgeschlossen.

Heiligabend und Silvester wie Samstag.
Harzbus GbR, Schlackenstraße 16 38723 Seesen/Rhüden
Tel. 05321 5182780

gültig ab: 1. April 2019		Montag - Freitag																							
Fahrtnummer		2621	2572	2570	2624	2571	2610	2566	2577	2614	2622	2615	2625	2573	2616	2626	2635	2574	2633	2623	2631	2632			
Verkehrsbeschränkung				S	F	S	S	S	F	S		S	F	S	S	F	S	S							
Nr	Haltestelle																								
1	Altenau (Hz), Therme Heißer Brocken		5.33			7.05	7.07		7.58	7.58				12.56							13.53				
2	- Reineckeweg		5.34			7.06	7.08		7.59	7.59				12.57							13.54				
3	- Feuerwache		5.35			7.07	7.09		8.00	8.00				12.58							13.55				
4	- Markt		5.38			7.10	7.12		8.03	8.03				13.01							13.58				
5	- Rothenberger Straße		5.40			7.12	7.14		8.05	8.05				13.03							14.00				
6	- Silberhütte		5.42			7.14	7.16		8.06	8.06				13.05							14.02				
7	Clausthal-Zf., Polstertal		5.45			7.17	7.19		8.09	8.09				13.08							14.05				
8	- Brockenblick		5.48			7.20	7.22		8.12	8.12				13.11							14.08				
9	- Tannenhöhe/DJH		5.50			7.22	7.24		8.14	8.14				13.13							14.10				
10	- Bergfestplatz		5.51			7.23			8.15	8.15				13.14							14.11				
11	- Ostbahnhof		5.52			7.24			8.16	8.16				13.15							14.12				
12	- Kronenplatz																								
13	- ZOB	4.42		6.23	6.23				8.21	8.21	10.38	12.30	12.30		13.17	13.17				15.38	16.38	18.38	20.38		
 830 in Richtung Goslar									8.27	8.27															
15	- Schulzentrum									8.24			12.33				13.20								
16	- Bauhofstraße	4.43		6.24	6.24				8.22	8.23	10.39		12.31			13.18					15.39	16.39	18.39	20.39	
17	- Robert-Koch-Straße	4.44		6.25	6.25				8.23	8.23	10.40		12.32			13.19					15.40	16.40	18.40	20.40	
18	- Erzstraße	4.47	5.54	6.28	6.28				8.26		10.43		12.35	13.17		13.22					14.14	15.43	16.43	18.43	20.43
19	- Kronenplatz		5.55			7.27								13.18							14.15				
20	- ZOB		5.58			7.30																			
21	- Schulzentrum					7.33																			
22	- A.-Roemer-Straße	4.48		6.29	6.29				8.27	8.27	10.44	12.36	12.36		13.23	13.23					15.44	16.44	18.44	20.44	
23	- Rosenhof	4.50		6.31	6.31				8.29	8.29	10.46	12.38	12.38		13.25	13.25					15.46	16.46	18.46	20.46	
24	- Frankenscharnhütte	4.52		6.33	6.33				8.31	8.31	10.48	12.40	12.40		13.27	13.27					15.48	16.48	18.48	20.48	
25	Cl.-Zellerfeld, Silbernaal Medingschacht	4.54		6.35	6.35				8.33	8.33	10.50	12.42	12.42		13.29	13.29					15.50	16.50	18.50	20.50	
26	Bad Grund, Abzweig Bad Grund	4.55		6.36	6.36				8.34	8.34	10.51	12.43	12.43		13.30	13.30					15.51	16.51	18.51	20.51	
27	Wildemann, Brunnen	4.57		6.38	6.38				8.36	8.36	10.53	12.45	12.45		13.32	13.32					15.53	16.53	18.53	20.53	
28	- Bahnhof	4.58		6.39	6.39				8.37	8.37	10.54	12.46	12.46		13.33	13.33					15.54	16.54	18.54	20.54	
29	- Kurverwaltung	5.00		6.41	6.41				8.39	8.39	10.56	12.48	12.48		13.35	13.35					15.56	16.56	18.56	20.56	
30	- Hindenburgstraße	5.01		6.42	6.42				8.40	8.40	10.57	12.49	12.49		13.36	13.36					15.57	16.57	18.57	20.57	
31	Lautenthal, Adlersberg	5.04		6.45	6.45				8.43	8.43	11.00	12.52	12.52		13.39	13.39					16.00	17.00	19.00	21.00	
32	- Hüttschenthal	5.05		6.46	6.46				8.44	8.44	11.01	12.53	12.53		13.40	13.40					16.01	17.01	19.01	21.01	
33	- Waldschlößchen	5.07		6.48	6.48				8.46	8.46	11.03	12.55	12.55		13.42	13.42					16.03	17.03	19.03	21.03	
34	- Bergbaumuseum	5.09		6.50	6.50				8.48	8.48	11.05	12.57	12.57		13.44	13.44					16.05	17.05	19.05	21.05	
35	- Silberhütte	5.10		6.51	6.51				8.49	8.49	11.06	12.58	12.58		13.45	13.45	13.26				17.06				
36	- Innerstebrücke	5.11		6.52	6.52				8.50	8.50	11.07	12.59	12.59		13.46	13.46	13.27				17.07				
37	- Rote Klippe	5.13		6.54	6.54				8.52	8.52	11.09	13.01	13.01		13.48	13.48	13.29				17.09				
38	Langelshelm, Trogtal	5.14		6.55	6.55				8.53	8.53	11.10	13.02	13.02		13.49	13.49	13.30				17.10				
39	- Innerstetalsperre Berghof	5.16		6.57	6.57				8.55	8.55	11.12	13.04	13.04		13.51	13.51	13.32				17.12				
40	- Innerstetalsperre Staudamm	5.17		6.58	6.58				8.56	8.56	11.13	13.05	13.05		13.52	13.52	13.33				17.13				
41	- Werk Behrenfeld	5.18		6.59	6.59				8.57	8.57	11.14	13.06	13.06		13.53	13.53	13.34				17.14				
42	- Werk Uhlig	5.19		7.00	7.00				8.58	8.58	11.15	13.07	13.07		13.54	13.54	13.35				17.15				
43	- Werk Langer	5.20		7.01	7.01				8.59	8.59	11.16	13.08	13.08		13.55	13.55	13.36				17.16				
44	- H.-Heinrich-Hütte	5.21		7.02	7.02				9.00	9.00	11.17	13.09	13.09		13.56	13.56	13.37				17.17				
45	- Schulzentrum			7.04				7.20																	
46	- Harzstraße	5.23		7.06	7.04			7.22	9.02	9.02	11.19	13.11	13.11		13.58	13.58	13.39				17.19				
47	- Konsumstraße	5.25		7.08	7.06			7.24	9.04	9.04	11.21	13.13	13.13		14.00	14.00	13.41				17.21				
48	- Wolfshagener Straße	5.26		7.09	7.07			7.25	9.05	9.05	11.22	13.14	13.14		14.01	14.01	13.42				17.22				
49	Ästfeld, Kirche	5.29		7.12	7.10			7.28	9.08	9.08	11.25	13.17	13.17		14.04	14.04	13.45				17.25				
50	- Ortsmitte	5.30		7.13	7.11			7.29	9.09	9.09	11.26	13.18	13.18		14.05	14.05	13.46				17.26				
51	- Abzw.H.Juliusshütte	5.31		7.14	7.12			7.30	9.10	9.10	11.27	13.19	13.19		14.06	14.06	13.47				17.27				
52	- Hüttenweg	5.32		7.15	7.13			7.31	9.11	9.11	11.28	13.20	13.20		14.07	14.07	13.48				17.28				
53	Riechenberg, Abzw. B 82	5.33		7.16	7.14			7.32	9.12	9.12	11.29	13.21	13.21		14.08	14.08	13.49				17.29				
54	Goslar, Schulzentrum							7.38																	
55	- Bahnhof/ZOB	5.38		7.21	7.19			7.46	9.17	9.17	11.34	13.26	13.26		14.13	14.13	13.54				17.34				

F = nur an Ferientagen in Niedersachsen S = nur an Schultagen in Niedersachsen

Heiligabend und Silvester wie Samstag.
Harzbus GbR, Schlackenstraße 16 38723 Seesen/Rhüden
Tel. 05321 5182780

gültig ab: 1. April 2019		Samstag										Sonn- und Feiertag															
Fahrtnummer		2618	2629	2619	2630	2627	2620	2628							2617	2634	2609	2575	2576	2578							
Verkehrsbeschränkung																											
Nr	Haltestelle																										
1	Altenau (Hz), Thermo Heißer Brocken														9.45	11.15	13.15	15.15	18.15								
2	- Reineckeweg														9.46	11.16	13.16	15.16	18.16								
3	- Feuerwache														9.47	11.17	13.17	15.17	18.17								
4	- Markt														9.50	11.20	13.20	15.20	18.20								
5	- Rothenberger Straße														9.52	11.22	13.22	15.22	18.22								
6	- Silberhütte														9.53	11.23	13.23	15.23	18.23								
7	Clausthal-Zf., Polstertal														9.56	11.26	13.26	15.26	18.26								
8	- Brockenblick														9.59	11.29	13.29	15.29	18.29								
9	- Tannenhöhe/DJH														10.01	11.31	13.31	15.31	18.31								
10	- Bergfestplatz														10.02		13.32	15.32	18.32								
11	- Ostbahnhof														10.03		13.33	15.33	18.33								
12	- Kronenplatz														10.06												
13	- ZOB	4.55	8.38	10.38	12.38	14.38	16.38	18.38							9.38	10.12	11.38	13.38	15.38	18.38							
 830 in Richtung Goslar															10.29												
15	- Schulzentrum																										
16	- Bauhofstraße	4.56	8.39	10.39	12.39	14.39	16.39	18.39							9.39		11.39	13.39	15.39	18.39							
17	- Robert-Koch-Straße	4.57	8.40	10.40	12.40	14.40	16.40	18.40							9.40		11.40	13.40	15.40	18.40							
18	- Erzstraße	5.00	8.43	10.43	12.43	14.43	16.43	18.43							9.43		11.43	13.43	15.43	18.43							
19	- Kronenplatz																										
20	- ZOB																										
21	- Schulzentrum																										
22	- A.-Roemer-Straße	5.01	8.44	10.44	12.44	14.44	16.44	18.44							9.44		11.44	13.44	15.44	18.44							
23	- Rosenhof	5.03	8.46	10.46	12.46	14.46	16.46	18.46							9.46		11.46	13.46	15.46	18.46							
24	- Frankenscharnhütte	5.05	8.48	10.48	12.48	14.48	16.48	18.48							9.48		11.48	13.48	15.48	18.48							
25	- Cl.-Zellerfeld, Silbernaal Medingschacht	5.07	8.50	10.50	12.50	14.50	16.50	18.50							9.50		11.50	13.50	15.50	18.50							
26	Bad Grund, Abzweig Bad Grund	5.08	8.51	10.51	12.51	14.51	16.51	18.51							9.51		11.51	13.51	15.51	18.51							
27	Wildemann, Brunnen	5.10	8.53	10.53	12.53	14.53	16.53	18.53							9.53		11.53	13.53	15.53	18.53							
28	- Bahnhof	5.11	8.54	10.54	12.54	14.54	16.54	18.54							9.54		11.54	13.54	15.54	18.54							
29	- Kurverwaltung	5.13	8.56	10.56	12.56	14.56	16.56	18.56							9.56		11.56	13.56	15.56	18.56							
30	- Hindenburgstraße	5.14	8.57	10.57	12.57	14.57	16.57	18.57							9.57		11.57	13.57	15.57	18.57							
31	Lautenthal, Adlersberg	5.17	9.00	11.00	13.00	15.00	17.00	19.00							10.00		12.00	14.00	16.00	19.00							
32	- Hüttschenthal	5.18	9.01	11.01	13.01	15.01	17.01	19.01							10.01		12.01	14.01	16.01	19.01							
33	- Waldschlößchen	5.20	9.03	11.03	13.03	15.03	17.03	19.03							10.03		12.03	14.03	16.03	19.03							
34	- Bergbaumuseum	5.22	9.05	11.05	13.05	15.05	17.05	19.05							10.05		12.05	14.05	16.05	19.05							
35	- Silberhütte	5.23		11.06			17.06								10.06					19.06							
36	- Innerstebrücke	5.24		11.07			17.07								10.07					19.07							
37	- Rote Klippe	5.26		11.09			17.09								10.09					19.09							
38	Langelshelm, Trogtal	5.27		11.10			17.10								10.10					19.10							
39	- Innerstetalsperre Berghof	5.29		11.12			17.12								10.12					19.12							
40	- Innerstetalsperre Staudamm	5.30		11.13			17.13								10.13					19.13							
41	- Werk Behrenfeld	5.31		11.14			17.14								10.14					19.14							
42	- Werk Uhlig	5.32		11.15			17.15								10.15					19.15							
43	- Werk Langer	5.33		11.16			17.16								10.16					19.16							
44	- H.-Heinrich-Hütte	5.34		11.17			17.17								10.17					19.17							
45	- Schulzentrum																										
46	- Harzstraße	5.36		11.19			17.19								10.19					19.19							
47	- Konsumstraße	5.38		11.21			17.21								10.21					19.21							
48	- Wolfshagener Straße	5.39		11.22			17.22								10.22					19.22							
49	Ästfeld, Kirche	5.42		11.25			17.25								10.25					19.25							
50	- Ortsmitte	5.43		11.26			17.26								10.26					19.26							
51	- Abzw.H.Juliusshütte	5.44		11.27			17.27								10.27					19.27							
52	- Hüttenweg	5.45		11.28			17.28								10.28					19.28							
53	Riechenberg, Abzw. B 82	5.46		11.29			17.29								10.29					19.29							
54	Goslar, Schulzentrum																										
55	- Bahnhof/ZOB	5.51		11.34			17.34								10.34					19.34							

Heiligabend und Silvester wie Samstag.
 Harzbus GbR, Schlackenstraße 16 38723 Seesen/Rhüden
 Tel. 05321 5182780