




gültig ab: 1. April 2019		Montag - Freitag																Samstag						
Fahrnummer		2352	2359	2329	2347	2353	2327	2319	2348	2316	2346	2354	2332	2358	2333	2330	2317	2318	2355	2356	2357	2334	2335	2336
Verkehrsbeschränkung		S		F		S		S		S		S		F										
Nr	Haltestelle																					ALT2	ALT2	ALT2
1	Bad Harzbg., Am Bahnhofplatz					10,42	11,45				12,41		13,35									ALT2	ALT2	ALT2
2	- Rathaus/Schulbus						11,49		12,24		12,45		13,39	13,44										
3	- Schmiedestraße	6,11		7,23	7,23	9,46	10,46	11,51	12,26	12,28		12,52	13,41	13,46	13,46	15,43	16,43	18,50	6,11	7,41	11,06	13,46	15,46	17,46
4	Bad Harzburg, Lutherkirche	6,11		7,23	7,23	9,46	10,46	11,51	12,26	12,28		12,52	13,41	13,46	13,46	15,43	16,43	18,50	6,11	7,41	11,06	13,46	15,46	17,46
5	- Marktplatz	6,13		7,25	7,25	9,48	10,48	11,53	12,28	12,30		12,54	13,43	13,48	13,48	15,45	16,45	18,52	6,13	7,43	11,08	13,48	15,48	17,48
6	- Bahnhof	6,16		7,28	7,28	9,51			12,31	12,33		12,57		13,51		15,48	16,48	18,55	6,16	7,46	11,11			
7	- Friedhof						10,49	11,54				12,48		13,44		13,48			6,16	7,46	11,11			
	 810 aus Richtung Goslar	5,53				9,53						12,53		13,53		15,48	18,55	5,53		10,55				
9	Bündheim, Feuerwehr	6,18		7,30	7,30	9,53			12,33	12,35		12,59		13,53	13,48	15,50	16,50	18,57	6,18	7,48	11,13	13,48	15,48	17,48
10	- Bahnübergang	6,18				9,53						12,59		13,53	13,53				6,18	7,48	11,13	13,53	15,53	17,53
11	- Friedhof	6,19				9,54						13,00		13,54	13,54				6,19	7,49	11,14	13,54	15,54	17,54
12	- Geschwister-Scholl-Ring	6,20				9,55						13,01		13,55	13,55				6,20	7,50	11,15	13,55	15,55	17,55
13	- Alte Post			7,30	7,30				12,33	12,35						15,50	16,50	18,57						
14	- Marktplatz			7,31	7,31				12,34	12,36						15,51	16,51	18,58						
15	- Scharenbergsiedlung			7,32	7,32				12,35	12,37						15,52	16,52	18,59						
16	- Deilich					7,33			12,36															
17	Schlewecke (GS), Gemeindegarten			7,35	7,35				12,38	12,38						15,53	16,53	19,00						
18	- Bahnhofstraße			7,36	7,36				12,39	12,39						15,54	16,54	19,01						
19	Westeroede (Hbg), Tennispark			7,38	7,38				12,41	12,41						15,56	16,56	19,03						
20	- Bahnhof					10,51	11,56					12,50		13,46										
21	- Feuerlöschteich					10,52	11,57					12,51		13,47										
22	Wiedelah, Ortsmitte													13,56										
23	Vienenburg, Schacht													13,58										
24	Westeroede (Hbg), Hoher Weg	6,22	6,43	7,39	7,39	9,57			12,42	12,42		13,03		13,57	13,57	15,57	16,57	19,04	6,22	7,52	11,17	13,57	15,57	17,57
25	- Ortsmitte	6,23	6,44	7,40	7,40	9,58	10,53	11,58	12,43	12,43		13,04		13,58	13,58	15,58	16,58	19,05	6,23	7,53	11,18	13,58	15,58	17,58
26	Bettingerode, Bäckerbrücke	6,25	6,46	7,42	7,42	10,00	10,55	12,00	12,45	12,45		13,06		14,00	14,00	16,00	17,00	19,07	6,25	7,55	11,20	14,00	16,00	18,00
27	- Kirche	6,26	6,47	7,43	7,43	10,01	10,56	12,01	12,46	12,46		13,07		14,01	14,01	16,01	17,01	19,08	6,26	7,56	11,21	14,01	16,01	18,01
28	Lochtum, Sportplatz	6,29	6,50	7,46	7,46	10,04	10,59	12,04	12,49	12,49		13,10		14,04	14,04	16,04	17,04	19,11	6,29	7,59	11,24	14,04	16,04	18,04
29	- Bossestraße	6,30	6,51	7,47	7,47	10,05	11,00	12,05	12,50	12,50		13,11		14,05	14,05	16,05	17,05	19,12	6,30	8,00	11,25	14,05	16,05	18,05
30	- Abbenröder Straße	6,31	6,52	7,48	7,48	10,06	11,01	12,06	12,51	12,51		13,12		14,06	14,06	16,06	17,06	19,13	6,31	8,01	11,26	14,06	16,06	18,06
31	Vienenburg, Friedhof	6,34	6,55	7,51	7,51	10,09	11,04	12,09	12,54	12,54		13,13		14,09	14,09	16,09	17,09	19,16	6,34	8,04	11,29	14,09	16,09	18,09
32	- Alte Apotheke	6,35	6,56	7,52	7,52	10,10	11,05	12,10	12,55	12,55		13,16		14,10	14,10	16,10	17,10	19,17	6,35	8,05	11,30	14,10	16,10	18,10
33	- Rathaus	6,36	6,57	7,53	7,53	10,11	11,06	12,11	12,56	12,56		13,17	14,01	14,11	14,11	16,11	17,11	19,18	6,36	8,06	11,31	14,11	16,11	18,11
34	- Bahnhof								12,58							14,13		17,13	19,20					
	 RB42 in Richtung Braunschweig	7,03	7,03	8,03	8,03					13,03									7,03					
36	- Kirchweg	6,38		7,55	7,55	10,13	11,08	12,13	12,58		13,07	13,19	14,03	14,13		16,13			6,38	8,08	11,33			
37	- Schule	6,39		7,56	7,56	10,14	11,09	12,14	12,59		13,08	13,20	14,04	14,14		16,14			6,39	8,09	11,34			

821

		Montag - Freitag																Samstag							
Fahrnummer		2326	2320	2344	2328	2321	2349	2342	2324	2322	2331	2337	2323	2343	2338				2350	2325	2351	2341	2339	2340	
Verkehrsbeschränkung				S		S		F				S		F											
Nr	Haltestelle																					ALT2	ALT2		
1	Vienenburg, Schule		6,42	7,20		8,18	8,18	10,17	11,12	12,17	13,02		15,00	15,45					6,42	8,12	11,42				
2	- Kirchweg		6,44	7,22		8,20	8,20	10,19	11,14	12,19	13,04		15,02	15,47					6,44	8,14	11,44				
	 RB 42 aus Richtung Braunschweig			6,57		7,57	7,57	10,57	11,57	12,57	12,57	14,57		17,57					7,57		13,57	15,57	17,57		
4	- Bahnhof																								
5	- Rathaus		6,46	7,24		8,22	8,22	10,21	11,16	12,21	13,06	13,09	15,04	15,49		18,05			6,46	8,16	11,46	14,26	16,26	18,26	
6	- Alte Apotheke		6,47	7,25		8,23	8,23	10,22	11,17	12,22	13,07	13,10	15,05	15,50		18,06			6,47	8,17	11,47	14,27	16,27	18,27	
7	- Friedhof		6,48	7,26		8,24	8,24	10,23	11,18	12,23	13,08	13,11	15,06	15,51		18,07			6,48	8,18	11,48	14,28	16,28	18,28	
8	Lochtum, Abbenröder Straße		6,51		7,25	8,27	8,27	10,26	11,21	12,26	13,11	13,14	15,09	15,54	18,10				6,51	8,21	11,51	14,32	16,32	18,32	
9	- Bossestraße		6,52		7,26	8,28	8,28	10,27	11,22	12,27	13,12	13,15	15,10	15,55	18,11				6,52	8,22	11,52	14,33	16,33	18,33	
10	- Sportplatz		6,53		7,27	8,29	8,29	10,28	11,23	12,28	13,13	13,16	15,11	15,56	18,12				6,53	8,23	11,53	14,34	16,34	18,34	
11	Bettingerode, Kirche	5,50	6,57	7,30	7,31	8,33	8,33	10,32	11,27	12,32	13,17	13,20	15,15	16,00	18,16				6,57	8,27	11,57	14,38	16,38	18,38	
12	- Bäckerbrücke	5,51	6,58	7,31	7,32	8,34	8,34	10,33	11,28	12,33	13,18	13,21	15,16	16,01	18,17				6,58	8,28	11,58	14,39	16,39	18,39	
13	Westeroede (Hbg), Ortsmitte	5,53	7,00	7,33		8,36	8,36	10,35	11,30	12,35	13,20	13,23	15,18	16,03	18,19				7,00	8,30	12,00	14,41	16,41	18,41	
14	- Feuerlöschteich				7,33			10,36						16,04											
15	- Bahnhof				7,34			10,37						16,05											
16	- Hoher Weg	5,54	7,01	7,34		8,37	8,37	10,36	11,31	12,36	13,21	13,24	15,19		18,20				7,01	8,31	12,01	14,42	16,42	18,42	
17	- Tennispark	5,55	7,02	7,35		8,38	8,38	10,37	11,32	12,37	13,22	13,25	15,20		18,21				7,02	8,32	12,02	14,43	16,43	18,43	
18	Schlewecke (GS), Bahnhofstraße	5,57	7,04	7,37		8,40	8,40	10,39	11,34	12,39	13,24	13,27	15,22		18,23				7,04	8,34	12,04	14,45	16,45	18,45	
19	- Gemeindegarten	5,58	7,05	7,38		8,41	8,41	10,40	11,35	12,40	13,25	13,28	15,23		18,24				7,05	8,35	12,05	14,46	16,46	18,46	
20	Bündheim, Deilich			7,40																					
21	- Scharenbergsiedlung	5,59	7,06	7,42		8,42	8,42	10,41	11,36	12,41	13,26	13,29	15,24		18,25				7,06	8,36	12,06	14,47	16,47	18,47	
22	- Marktplatz	6,00	7,07	7,43		8,43	8,43	10,42	11,37	12,42	13,30	13,30	15,25		18,26										