
















# Regionales Raumordnungsprogramm für den Großraum Braunschweig 2008

## Zeichnerische Darstellung

Maßstab 1 : 50 000





Planzeichen	Begriff	Textziffer des RROP
Funktionszuweisung ... [Z]*		
	- Oberzentrum	II 1.1.1 (4) [Z]*
	- Mittelzentrum	II 1.1.1 (7) [Z]*
	- Grundzentrum	II 1.1.1 (8) [Z]*
	- Standort mit grundzentralen Teilfunktionen	II 1.1.1 (9) [Z]*
	- Standort mit der besonderen Entwicklungsaufgabe Erholung	III 2.4 (10) [Z]*
	- Standort mit der besonderen Entwicklungsaufgabe Tourismus	III 2.4 (10) [Z]*
	- Regional bedeutsamer Erholungsschwerpunkt	III 2.4 (11) [Z]*



Vorranggebiet ... [Z]*	Vorbehaltsgebiet ... [G]**	Begriff	Textziffer des RROP
		- Industrielle Anlagen	II 1.2 (1) [Z]*
		- Freiraumfunktionen	III 1.2 (4) [Z]*



Vorranggebiet ... [Z]*	Vorbehaltsgebiet ... [G]**	Begriff	Textziffer des RROP
		- Natura 2000	III 1.3 (1) [Z]*
		- Natura 2000 mit linienhafter Ausprägung	III 1.3 (2) [Z]*
		- Natura 2000 mit linienhafter Ausprägung deckungsgleich mit Natur und Landschaft mit linienhafter Ausprägung	III 1.3 (3) [Z]*
		- Natur und Landschaft	III 1.4 (6)(8) [Z]* III 1.4 (9) [G]**
		- Natur und Landschaft mit linienhafter Ausprägung	III 1.4 (10) [Z]* III 1.4 (11) [G]**
		- Grünlandbewirtschaftung, -pflege und -entwicklung	III 1.4 (7) [Z]*



Vorranggebiet ... [Z]*	Vorbehaltsgebiet ... [G]**	Begriff	Textziffer des RROP
		- Kulturelles Sachgut	III 1.5 (2) [Z]*



Vorranggebiet ... [Z]*	Vorbehaltsgebiet ... [G]**	Begriff	Textziffer des RROP
		- Landwirtschaft (aufgrund hohen, natürlichen, standortgebundenen landwirtschaftlichen Ertragspotenzials)	III 2.1 (6) [G]** III 3 (3) [G]**
		- Landwirtschaft (aufgrund besonderer Funktionen der Landwirtschaft)	III 2.1 (7) [G]** III 3 (3) [G]**

















Vorranggebiet ... [Z]*	Vorbehaltsgebiet ... [G]**	Begriff	Textziffer des RROP
		- Wald	III 2.2 (4) [G]**
		- Gebiet zur Vergrößerung des Waldanteils	III 2.2 (6) [G]** III 3 (3) [G]**
		- Von Aufforstung freizuhaltendes Gebiet	III 2.2 (8) [G]**
		- Besondere Schutzfunktionen des Waldes	III 2.2 (9) [G]** III 3 (3) [G]**

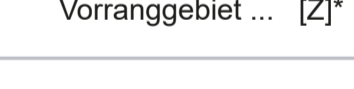







Vorranggebiet ... [Z]*	Vorbehaltsgebiet ... [G]**	Begriff	Textziffer des RROP
		- Rohstoffgewinnung mit Kurzbezeichnung: Br = Braunkohle, K = Kalialaun, Ki = Kies, Kn = Kalk- und Kalkengebirge, KS = Kieshaltiger Sand, N = Naturstein, Nr = Naturwerkstein, Ö = Ölschiefer, Qu = Quarzsand und Quarz, S = Sand, T = Teer, To = Ton	III 2.3 (3) [Z]* III 2.3 (4) [G]**


Vorranggebiet ... [Z]*	Vorbehaltsgebiet ... [G]**	Begriff	Textziffer des RROP
		- Erholung	III 2.4 (5) [G]**
		- Ruhige Erholung in Natur und Landschaft	III 2.4 (4) [Z]*
		- Erholung mit starker Inanspruchnahme durch die Bevölkerung	III 2.4 (6) [Z]*
		- Regional bedeutsame Sportanlage FS = Flusssport, GS = Golfplatz, RS = Reitsport, SZ = Sportzentrum, WS = Wassersport	III 2.4 (14) [Z]* IV 1.7 (2) [Z]*
		- Regional bedeutsamer Wanderweg B = Wasserwanderweg, F = Radfahrer, R = Ratten, W = Wandern	III 2.4 (12)(13) [Z]* IV 1.5 (2) [Z]*




Vorranggebiet ... [Z]*	Vorbehaltsgebiet ... [G]**	Begriff	Textziffer des RROP
		- Trinkwassergewinnung	III 2.5.2 (6) [Z]* III 2.5.2 (7) [G]**
		- Heilquelle	III 2.5.2 (8) [Z]*
		- Wasserwerk / Wassergewinnungsanlage	III 2.5.3 (1) [Z]*
		- Fernwasserleitung	III 2.5.3 (2) [Z]*
		- Talsperre / Speicherbecken	III 2.5.3 (3) [Z]*

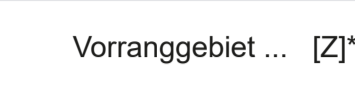

Vorranggebiet ... [Z]*	Vorbehaltsgebiet ... [G]**	Begriff	Textziffer des RROP
		- Hochwasserschutz	III 2.5.4 (4) [Z]* III 2.5.4 (9)(10) [G]**

Vorranggebiet ... [Z]*	Vorbehaltsgebiet ... [G]**	Begriff	Textziffer des RROP
		- Hauptgleisenbahnstrecke (mit Regionalverkehr)	IV 1.3 (2) [Z]*
		- Sonstige Eisenbahnstrecke (mit Regionalverkehr)	IV 1.3 (2) [Z]* IV 1.3 (4) [G]**
		- Sonstige Eisenbahnstrecke	IV 1.3 (2) [Z]* IV 1.3 (4) [G]**
		- RegioStadtBahn	IV 1.3 (2)(3) [Z]* IV 1.3 (4) [G]**
		- Stadtbahn	IV 1.3 (2) [Z]* IV 1.3 (4) [G]**
		- Anschlussgleis für Industrie und Gewerbe	IV 1.3 (2) [Z]*
		- Bahnhof mit Fernverkehrsfunktion	IV 1.3 (2) [Z]* IV 1.3 (4) [G]**
		- Bahnhof mit Verknüpfung zu RegioBussen	IV 1.3 (2) [Z]*
		- Haltepunkt	IV 1.3 (2) [Z]* IV 1.3 (4) [G]**
		- Tunnel	

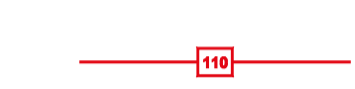



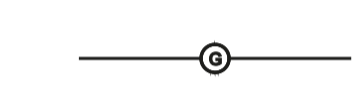
Vorranggebiet ... [Z]*	Vorbehaltsgebiet ... [G]**	Begriff	Textziffer des RROP
		- Autobahn	IV 1.4 (2) [Z]*
		- Anschlussstelle	IV 1.4 (2) [Z]* IV 1.4 (3) [G]**
		- Hauptverkehrsstraße, vierstreifig	IV 1.4 (2) [Z]*
		- Hauptverkehrsstraße	IV 1.4 (2) [Z]* IV 1.4 (3) [G]**
		- Hauptverkehrsstraße von regionaler Bedeutung	IV 1.4 (2) [Z]* IV 1.4 (3) [G]**

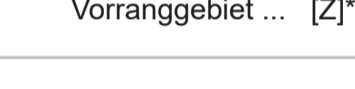

Vorranggebiet ... [Z]*	Vorbehaltsgebiet ... [G]**	Begriff	Textziffer des RROP
		- Schifffahrt mit Angabe der Tragfähigkeit in Tonnen	IV 1.6 (2) [Z]*
		- Hafen	IV 1.6 (2) [Z]*
		- Sportboothafen	IV 1.6 (2) [Z]*
		- Umschlagplatz	IV 1.6 (2) [Z]*
		- Schleuse / Hebewerk	IV 1.6 (2) [Z]*

Vorranggebiet ... [Z]*	Vorbehaltsgebiet ... [G]**	Begriff	Textziffer des RROP
		- Verkehrsflughafen mit Start- und Landebahn	IV 1.7 (1) [Z]*
		- Verkehrslandeplatz	IV 1.7 (1) [Z]*
		- Siedlungsbeschränkungsbereich	IV 1.7 (4) [Z]*

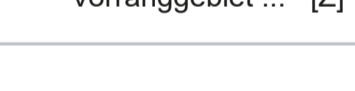

Vorranggebiet ... [Z]*	Vorbehaltsgebiet ... [G]**	Begriff	Textziffer des RROP
		- Güterverkehrszentrum	IV 1.8 (1) [Z]*
		- Regionales Güterverkehrszentrum	IV 1.8 (1) [Z]*


Vorranggebiet ... [Z]*	Vorbehaltsgebiet ... [G]**	Begriff	Textziffer des RROP
		- Großkraftwerk - Kraftwerk mit Angabe der Primärenergie (G = Gas, K = Kohle)	IV 3.2 (1) [Z]*
		- Windenergienutzung W/V = Vorranggebiet, W/E = Eignungsgebiet	IV 3.4.1 (1) [Z]*

Vorranggebiet ... [Z]*	Vorbehaltsgebiet ... [G]**	Begriff	Textziffer des RROP
		- Leitungstrasse ab 110 kV, mit Angabe der Spannung in kV	IV 3.3 (3) [Z]* IV 3.3 (4) [G]**
		- Umspannwerk ab 110 kV	IV 3.3 (3) [Z]* IV 3.3 (4) [G]**
		- Rohrfernleitung EO = Erdöl, G = Gas	IV 3.3 (3) [Z]*

Vorranggebiet ... [Z]*	Vorbehaltsgebiet ... [G]**	Begriff	Textziffer des RROP
		- Zentrale Kläranlage	IV 4 (2) [Z]*
		- Abwasservertverungsfläche	IV 4 (3) [G]**

Vorranggebiet ... [Z]*	Vorbehaltsgebiet ... [G]**	Begriff	Textziffer des RROP
		- Abfallverwertung K = Kompostierung	IV 5 (6) [Z]*
		- Abfallbeseitigung G = Siedlungsabfalldeponie, IV = Mineralabfallspeicherung, V = Anlage zur thermischen Restabfallbehandlung	IV 5 (7) [Z]*
		- Sonderabfallbeseitigung	IV 5 (8) [Z]*
		- Sicherung / Sanierung von Altlasten bzw. Unterhaltung von Altlastenrisikoflächen mit hohem Gefährdungspotenzial	IV 6 (2) [Z]*

Vorranggebiet ... [Z]*	Vorbehaltsgebiet ... [G]**	Begriff	Textziffer des RROP
		- Sperrgebiet	IV 7.2 (8) [Z]*
		- Entsorgung radioaktiver Abfälle	IV 7.3 (1) [Z]*

Nachrichtliche Darstellungen	Begriff	Textziffer des RROP
	Vorhandener Siedlungsbereich oder bauleitplanerisch gesicherter Bereich	Begründung zu II 1.1
	Nationalpark	III 1.6 (1)
	Naturpark	III 1.6 (2)(3)
	Referenzgebiet des Modellvorhabens "Sanierungs- und Entwicklungsgebiet Okertal / nördliches Harzvorland"	Begründung zu III 1.7 (5)IV 6 (2)
	Endlager-Forschungsbergwerk Asse (stillgelegt)	Begründung zu IV 7.3
	Gewässer	
	Landesgrenze	
	Kreisgrenze	
	Gemeinde- / Samtgemeindengrenze	
	Planungsraumgrenze	

\* [Z] = Ziel der Raumordnung (nach § 3 Nr. 2 ROG)

\*\* [G] = Grundsatz der Raumordnung (nach § 3 Nr. 3 ROG)

Darstellungen außerhalb des Planungsraums haben nachrichtlichen Charakter und können unvollständig sein. Sie dienen lediglich dem Verständnis des Planungszusammenhangs.

Bei Überlagerungen von Planzeichen in Bereichen mit hoher Darstellungsdichte ist die Lesbarkeit der Zeichnerischen Darstellung unter Umständen eingeschränkt. Die Gebietsabgrenzungen von Inhalten wie Freiraumfunktionen, Natura 2000, Rohstoffgewinnung, Hochwasserschutz und die Darstellungen des Planzeichens Regional bedeutsamer Wanderweg sind auch den themenbezogenen Erläuterungskarten zu entnehmen (siehe: [www.regionalverband-braunschweig.de/rop](http://www.regionalverband-braunschweig.de/rop)).