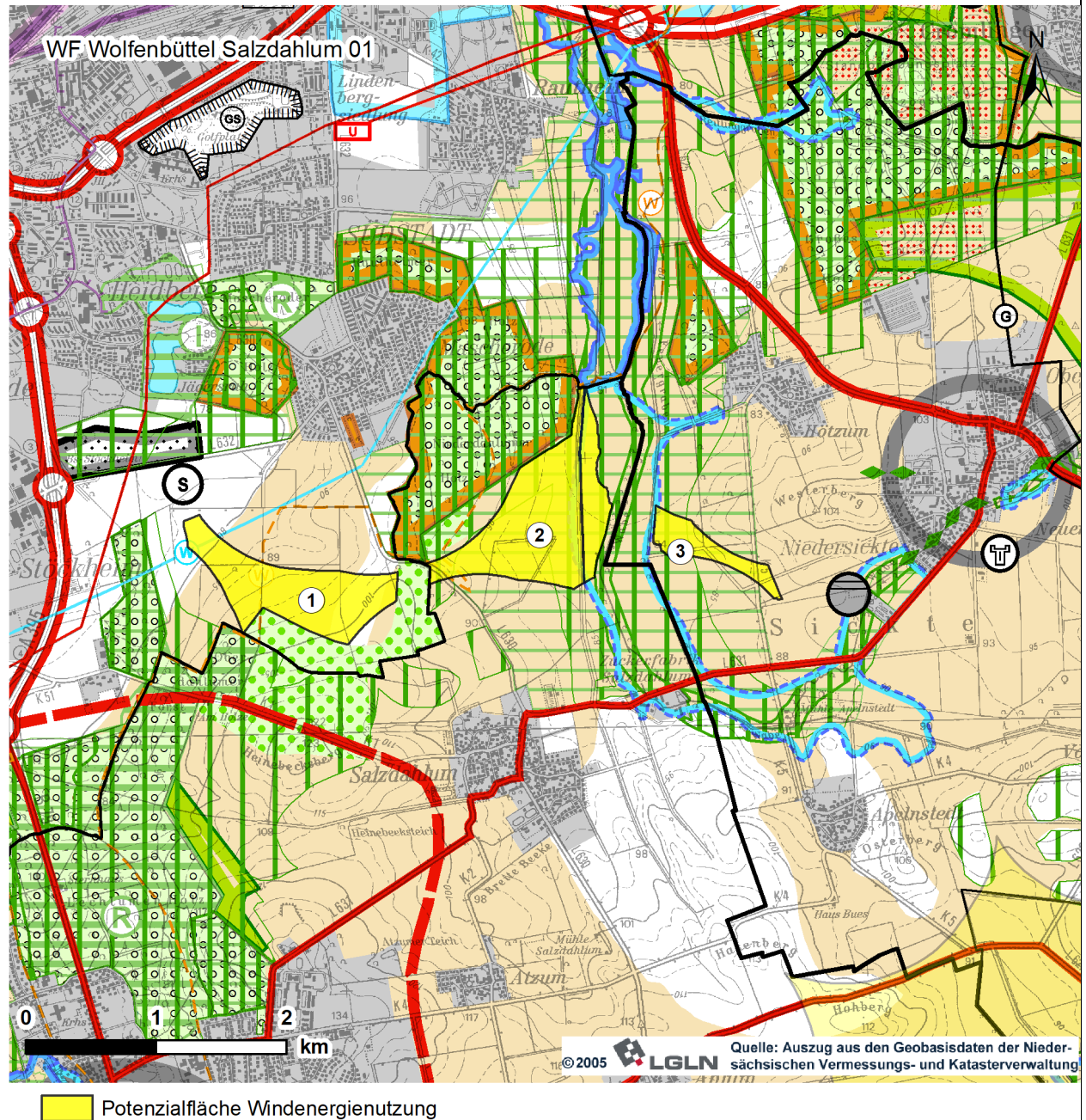


Beurteilung von Potenzialflächen

Landkreis Wolfenbüttel, Stadt Wolfenbüttel

Gebiet: Salzdahlum 01

1. Potenzialflächenbeschreibung



Stand: 21.01.2019

Karte 1: Potenzialfläche im Kontext raumordnerischer Festlegungen ¹

¹ Legende siehe Zeichnerische Darstellung des Regionalen Raumordnungsprogramms (RROP)

Beurteilung von Potenzialflächen

Landkreis Wolfenbüttel, Stadt Wolfenbüttel**Gebiet: Salzdahlum 01**

Merkmal	Beschreibung
Lage des Gebietes	Die Potenzialflächen liegen in der Stadt Braunschweig und im Landkreis Wolfenbüttel, dort auf dem Gebiet der Stadt Wolfenbüttel und der Samtgemeinde Sickte. Im Norden der Flächen befindet sich der Braunschweiger Stadtteil Mascherode, südlich die Ortschaft Salzdahlum, östlich die Ortschaften Sickte und Hötzum.
Erweiterung eines bestehenden oder mögliche Neufestlegung eines VR/EG WEN	Die Potenzialflächen bieten die Möglichkeit der Neufestlegung eines Vorranggebietes Windenergienutzung (VR WEN).
Anzahl der Potenzialflächen WEN	3
Größe	181 ha
Windhöffigkeit in 150 m Höhe über Grund	Nach der Windpotenzialstudie für den Großraum Braunschweig sind in der Potenzialfläche ausreichende Windgeschwindigkeiten (6,91 bis 7,36 m/s) für den wirtschaftlichen Betrieb raumbedeutsamer Windenergieanlagen (WEA) vorhanden.
Erschließung	Südlich von der Potenzialfläche 3 verläuft die L 631. Durch die Potenzialfläche 2 verläuft westlich die L 630. Die Potenzialflächen sind durch mehrere Wirtschaftswege erschlossen.
Netzaufnahme-kapazität	Die Netzaufnahmekapazität ist laut Aussage des Netzbetreibers gegeben.
Windenergie-bezogene Bauleitplanung	Keine

Beurteilung von Potenzialflächen

Landkreis Wolfenbüttel, Stadt Wolfenbüttel
Gebiet: Salzdahlum 01

2. Abwägungsrelevante Belange im Rahmen der Einzelfallprüfung	
2.1 Belange des Natur- und Artenschutzes	Bewer- tung
Siehe Kapitel 2.9.	
2.2 Belange des Denkmalschutzes	
2.3 Belange des / der Landschaftsbildschutzes / Erholung / Sozialverträglichkeit	
2.4 Wasserrechtliche und forstwirtschaftliche Belange	
2.5 Sonstige Festlegungen gem. RROP	
2.6 Technische Belange	
2.7 Sonstige Belange	
2.8 Sonstige Beurteilungsgrundlagen	

-- = sehr negativ

- = negativ

(-) = mit Einschränkungen negativ

0 = indifferent

(+) = mit Einschränkungen positiv

+ = positiv

++ = sehr positiv

! = Prüfung erfolgt in Kapitel 3

Beurteilung von Potenzialflächen

Landkreis Wolfenbüttel, Stadt Wolfenbüttel**Gebiet: Salzdahlum 01**

2.9 Zusammenfassende Bewertung der Potenzialfläche bzw. des aus der Potenzialfläche identifizierten Gebietes für die mögliche Festlegung als Vorrang- oder Eignungsgebiet Windenergienutzung	Bewertung
<p>Vor dem Hintergrund des vertieften umweltfachlichen Alternativenvergleichs (gesondertes Dokument) sind die Potenzialflächen im Gebiet Salzdahlum 01 nicht für eine WEN geeignet.</p> <p>Textauszug aus dem Alternativenvergleich:</p> <p>Im südwestlichen Elm-Vorland hat die Potenzialflächenanalyse auf Grundlage des gesamträumlichen Planungskonzepts nordöstlich und östlich der Stadt Wolfenbüttel, angrenzend an die Ortschaft Salzdahlum (Nordosten) und Ahlum (Osten) zwei Potenzialflächen für eine Neufestlegung als VR WEN ergeben. Beide Potenzialflächen liegen im Naturraum „Südwestliches Elm-Vorland“. Für den südöstlichen Randbereich des Elms weist das Landschaftsbildgutachten ein weniger markantes Relief und eine geringere Empfindlichkeit als insbesondere für den westlichen Teil des Elms aus. Die Potenzialflächen liegen allesamt im Naturraum Nördliches Harzvorland mit hochwertigen Böden und teils großräumigen Sichtbezügen. Aus diesem Grund empfiehlt das planungsbegleitende Landschaftsbildgutachten hier einen Mindestabstand von 5 km zwischen VR WEN, um teilträumliche Belastungskumulationen zu vermeiden und eine gebündelte Ansiedlung von WEA sicher zu stellen. Mit der Ausplanung einer der beiden Potenzialflächen als VR WEN ist somit zwangsläufig ein Ausschluss der gesamten benachbarten Potenzialfläche verbunden. Da beide Potenzialflächen die regionalplanerischen Eignungskriterien (50 ha Mindestgröße, 400 ha Maximalgröße, maximal 4 km Längsausdehnung etc.) erfüllen und die regionalplanerische Abwägung zu keiner eindeutigen Vorzugsvariante führt, ist eine vorgezogene umweltfachliche Alternativenprüfung als zusätzliche Entscheidungsgrundlage der regionalplanerischen Alternativenauswahl vorgenommen worden.</p> <p>Der vertiefte Alternativenvergleich für den Raum südwestliches Elm-Vorland (gesondertes Dokument) führt zu dem Ergebnis, dass die Potenzialfläche Ahlum 01 besser für die Festlegung als VR WEN geeignet ist als die Potenzialfläche Salzdahlum 01. Aufgrund der Unterschreitung des 5-km-Abstands zu benachbarten, im Alternativenvergleich günstiger abschneidenden Potenzialfläche Ahlum 01 wird die Potenzialfläche Salzdahlum 01 nicht weiterverfolgt.</p>	-

-- = sehr negativ

- = negativ

(-) = mit Einschränkungen negativ

0 = indifferent

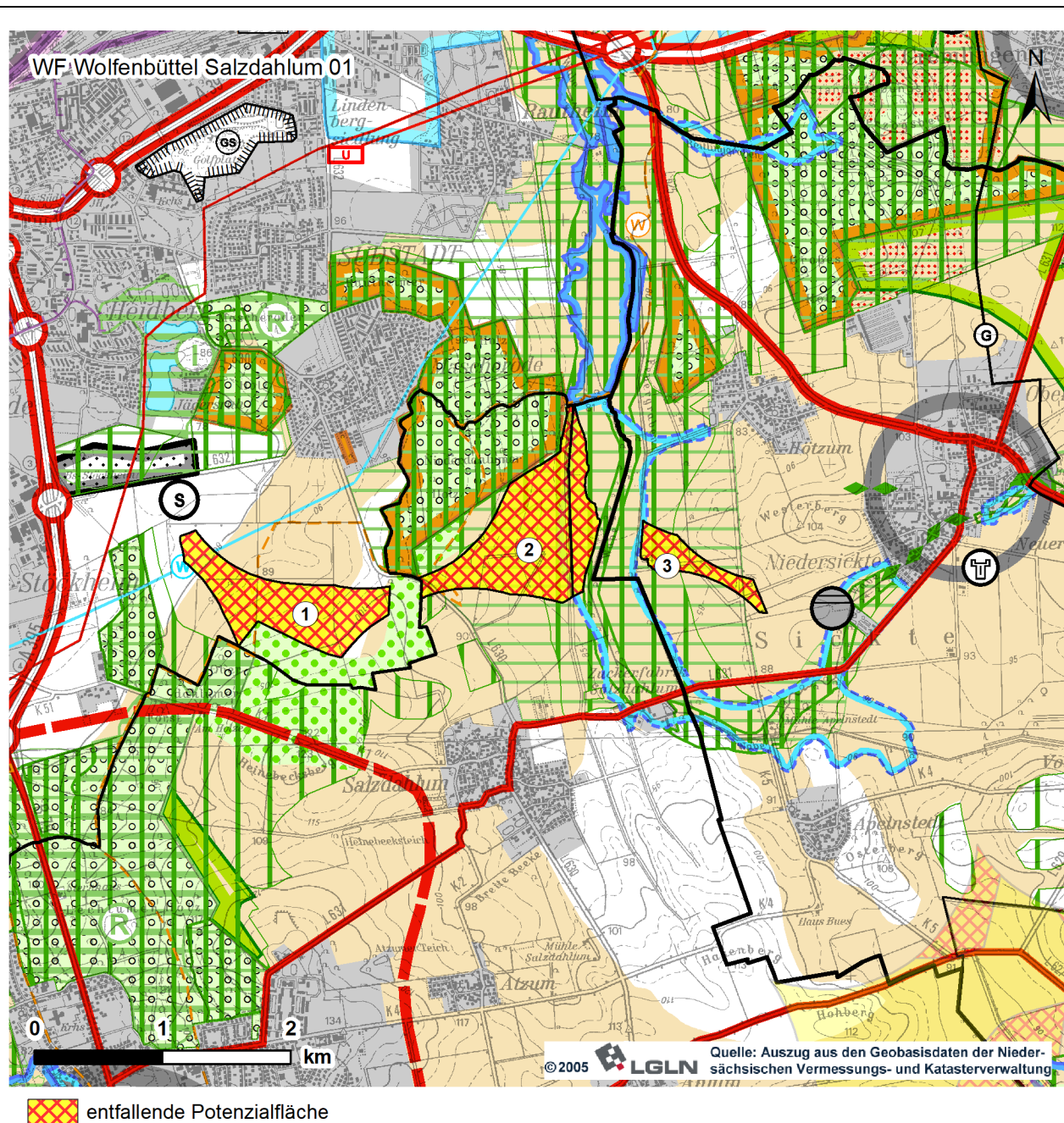
(+) = mit Einschränkungen positiv

+ = positiv

++ = sehr positiv

! = Prüfung erfolgt in Kapitel 3

Beurteilung von Potenzialflächen



Landkreis Wolfenbüttel, Stadt Wolfenbüttel**Gebiet: Salzdahlum 01**


Stand: 21.01.2019

Karte 2: Potenzialflächenkulisse nach Abwägung relevanter Belange

Beurteilung von Potenzialflächen

Landkreis Wolfenbüttel, Stadt Wolfenbüttel
Gebiet: Salzdahlum 01

3. Gebietsbezogene Umweltprüfung		
3.0 Umweltmerkmale / Umweltzustand und Vorbelastungen		
<p>Die Potenzialfläche WF Wolfenbüttel Salzdahlum 01 wird aufgrund des Ergebnisses des vertieften Alternativenvergleichs für das südwestliche Elmvorland und der Unterschreitung des 5-km-Abstands zu benachbarten, im Alternativenvergleich günstiger abschneidenden Potenzialflächen (WF Wolfenbüttel Ahlum 01) nicht weiter verfolgt. Eine gebietsbezogene Umweltprüfung entfällt.</p>		
3.1 Voraussichtliche abwägungsrelevante Umweltauswirkungen auf die Schutzgüter		Bewertung
3.1.1 Bevölkerung, Gesundheit des Menschen		
3.1.2 Flora und Fauna (biologische Vielfalt)		
3.1.3 Wasser		
3.1.4 Landschaft		
3.2 Vermeidung / Minderung und Ausgleich von Umweltauswirkungen		
3.3 Zusammenfassende Bewertung der Potenzialfläche		
	ungeeignet	geeignet
		
Karte 3: entfällt		
3.4 Natura 2000 Gebiete		



Positive Umweltauswirkung



Keine relevante Umweltauswirkung



Leicht negative Umweltauswirkung



Deutlich negative Umweltauswirkung



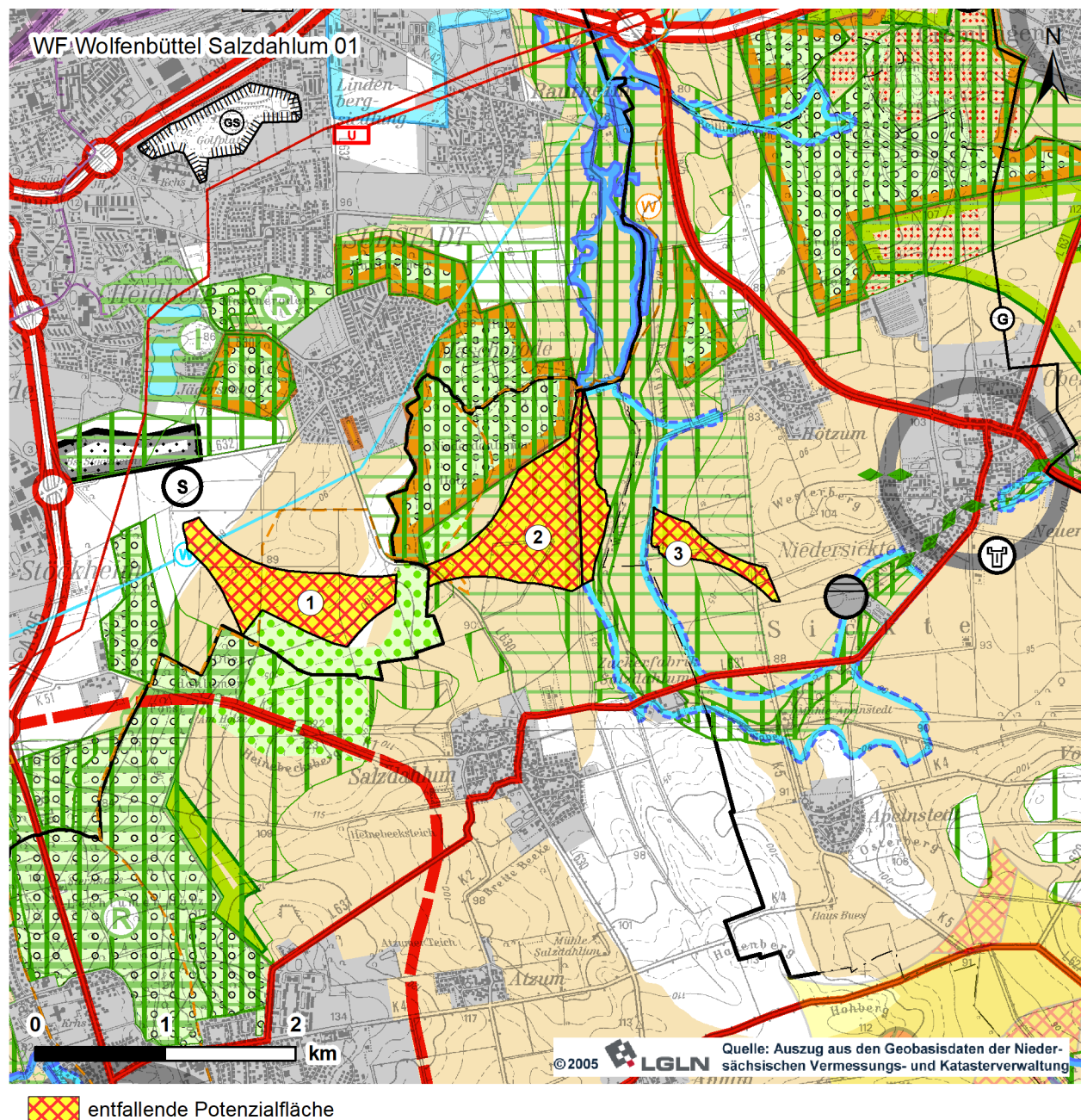
Sehr deutlich negative Umweltauswirkung

Beurteilung von Potenzialflächen

Landkreis Wolfenbüttel, Stadt Wolfenbüttel

Gebiet: Salzdahlum 01

4. Gesamtbeurteilung aus abwägungsrelevanten Belangen und gebietsbezogener Umweltprüfung



Stand: 21.01.2019

Karte 4: Mögliches Vorrang- bzw. Eignungsgebiet nach Gesamtbeurteilung

Beurteilung von Potenzialflächen

Landkreis Wolfenbüttel, Stadt Wolfenbüttel**Gebiet: Salzdahlum 01**

Zusammenfassung der wesentlichen Prüfergebnisse		Bewertung
<p>Siehe die zusammenfassenden Bewertungen in Kapitel 2.9 und Kapitel 3.3.</p> <p>Die Potenzialfläche Salzdahlum 01 soll als Ergebnis des Alternativenvergleichs für das südwestliche Elm-Vorland nicht als VR WEN festgelegt werden. Dieser Empfehlung wird gefolgt und Salzdahlum 01 nicht weiterverfolgt.</p> <p>Die Potenzialflächen sind nicht für eine Festlegung als VR WEN geeignet.</p>		-
Statistik		
Merkmal	Größe in ha	
VR WEN neu	0	
VR WEN Bestand	-	
Summe	0	