








Bodentypen

- GG-BB** Gley-Braunerde
- LL** Parabraunerde (Untersuchungsbereich Feldhamster)
- RZ** Pararendzina
- SS-BB** Pseudogley-Braunerde
- SS-LL** Pseudogley-Parabraunerde
-  Grenze der Bodentypen

Bedeutung

-  Böden von besonderer Bedeutung Wertstufe (V/IV)
-  Böden von allgemeiner Bedeutung (Wertstufe III)
-  Böden von geringer bis sehr geringer Bedeutung (Wertstufe II/I)

Empfindlichkeit gegenüber Verdichtung/Entwässerung

-  hoch
-  mittel
-  gering





Hydrogeologische Empfindlichkeit

-  hoch

Vorbelastung

-  Altablagerungen

Nachrichtlich

-  Historische Waldstandorte (seit 200 Jahren)
-  Kalksteinbruch
-  Oberflächengewässer
-  Untersuchungsraum

Vorhaben: **Golf-Resort Mascherode**

Planinhalt: **Boden**

Planverfasser: Planungs-Gemeinschaft GbR LaReG <small>Landesplanung Regionalplanung Grünplanung</small> Dipl.-Ing. R. Peschik-Hävitze Landesplanungsstelle Fasanenstr. 15 Hausenstraße 25 Telfon 0531 333274 Internet www.lareg.de	Prof. Dr. Gunnar Rehfeldt <small>Öko-Ökologe</small> 38102 Braunschweig Telfon 0531 333270 Telfon 0531 333274 E-Mail: info@lareg.de		Datum:	Name:
	Bearbeitet:	Sept. 2009	Ka.	
	Gezeichnet:	Sept. 2009	Wr.	
Archiv-Nr.: 09 11	Maßstab: 1:5000	Plan-Nr.: 05	Index:	