






Datenkatalog FREK

Planzeichen	Datengrundlage 2018	Datengrundlage 2008
VR Natur und Landschaft 	Nationalpark	Nationalpark
	Naturdenkmäler	Naturdenkmäler
	EU-Vogelschutzgebiete	EU-Vogelschutzgebiete
	FFH-Gebiete	FFH-Gebiete
	Gebiete gesamtstaatlicher repräsentativer Bedeutung (Kerngebiet)	Gebiete gesamtstaatlicher repräsentativer Bedeutung (Kerngebiet)
	Naturschutzgebiete	Naturschutzgebiete
	Landschaftsschutzgebiete nach Einzelfallprüfung mit Bauverbot	
	Waldschutzgebiete (WFK)	Waldschutzgebiete (WFK)
		Biotopkartierung
		Moorschutzprogramm
		Nds. Fließgewässerschutzprogramm
		Naturwald (WFK)
		Biotope für Tiere und Pflanzen (WFK)
		Sonstiges wertvolles Naturgebilde (WFK)
		Für die Flora wertvolle Zusatzflächen
		Gesetzlich festgesetzte Überschwemmungsgebiete
		<b>Teilregionale Daten</b>
	Kartierung Gifhorn LaReG	Daten der LRPs
	Rückmeldung VR Überprüfung Stadt Braunschweig, Salzgitter	
	Kartierung Schwarzwasserniederung und Erseae LK Peine	
	Ausstehende Rückmeldung Helmstedt	

Planzeichen	Datengrundlage 2018	Datengrundlage 2008
VB Natur und Landschaft 	Geschützte Landschaftsbestandteile	Geschützte Landschaftsbestandteile
	Gebiete gesamtstaatlicher repräsentativer Bedeutung (Projektgebiet)	Gebiete gesamtstaatlicher repräsentativer Bedeutung (Projektgebiet)
	IBA	IBA
	Gastvogellebensräume (NLWKN) (Einzelfallprüfung ausstehend)	Avifaunistisch wertvolle Bereiche für Gastvögel (national, landesweit, regional, lokal)
	Alte Waldstandorte (WFK)	Alte Waldstandorte (PMK)
	Faunakartierung (TK 50) (NLWKN)	Für die Fauna wertvolle Bereiche
	Landschaftsschutzgebiete nach Einzelfallprüfung sonstige	Landschaftsschutzgebiete komplett
	Aktionsprogramm Gewässerlandschaften Auen, Moore, Grünland (NLWKN)	
		Avifaunistisch wertvolle Bereiche für Brutvögel (national, landesweit, regional, lokal)
		Weißstorchprogramm des Landes Niedersachsen
	Daten der LRPs	
VR Biotopverbund 	Wegfallende Flächen vorheriger VR Natur und Landschaft nach Einzelfallprüfung, soweit innerhalb Niederungsbereiche und AK Gewässerlandschaften (NLWKN)	
	Daten LROP Biotopverbund (soweit nicht als VR N+L festgelegt)	
VB Wald 	ATKIS OWald (> 2,5 ha)	Wald im Großraum Braunschweig (WBBK)

Planzeichen	Datengrundlage 2018	Datengrundlage 2008
VB mit besonderer Funktion für die Landwirtschaft 	Landwirtschaftlicher Fachbeitrag 2015 Flächen mit Eignung als VR	Landwirtschaftlicher Fachbeitrag 1999/ 2000 (Kulturlandschaftspflege, Bodenschutz auf Immissionsflächen, Abwasserverregnungsflächen, städtische Landwirtschaft, Produktion auf Beregnungsflächen, Direktvermarktung) Biotopentwicklungspotential (Extremstandorte: Trockenstandorte)
VB Landwirtschaft 	Landwirtschaftlicher Fachbeitrag 2015	Landwirtschaftlicher Fachbeitrag 1999/ 2000 (Vorsorgegebiet für die Landwirtschaft aufgrund hohen, natürlichen, standortgebundenen Ertragspotentials – natürliches Ertragspotential „mittel“ bis „äußerst hoch“) Standortgebundenes natürliches ackerbauliches Ertragspotential
Natura-2000 	Daten des Landes	Daten des Landes
VR Freiraumfunktionen 	Hauptkriterium: Siedlungsgliederung und REKLIBS <ul style="list-style-type: none"> <li>- Sicherung regional bedeutsamer Naherholungsräume</li> <li>- Sicherung von Leitbahnen für Luftaustausch (REKLIBS)</li> <li>- Sicherung von Kalt-/ Frischluftentstehungsgebieten (Ausgleichsräume) (REKLIBS)</li> </ul> Nebenkriterien <ul style="list-style-type: none"> <li>- Sicherung wertvoller abiotischer/biotischer Funktionen</li> <li>- Biotopverbund</li> <li>- Bedeutung für die Landwirtschaft</li> </ul>	Kriterium: großräumige ökologische Vernetzung <ul style="list-style-type: none"> <li>- Für die Faune wertvolle Bereiche, Weißstorchprogramm, Hauptlebensräume des Fischotters</li> <li>- Landschaftsschutzgebiete</li> <li>- Wasserschutz-/ Wassergewinnungsgebiete</li> <li>- Daten des Niedersächsischen Bodeninformationssystems</li> <li>- Waldfunktionenkarte und Planungs- und Maßnahmenkarte der forstlichen Rahmenplanung</li> </ul> Kriterium Landwirtschaftlicher Fachbeitrag 1999/ 2000 (VS) Kriterium Klimagutachten Kriterium Siedlungsgliederung